

**АУРУМ-ПРОЕКТ**  
АРХИТЕКТУРНО-КОНСТРУКТОРСКАЯ ФИРМА

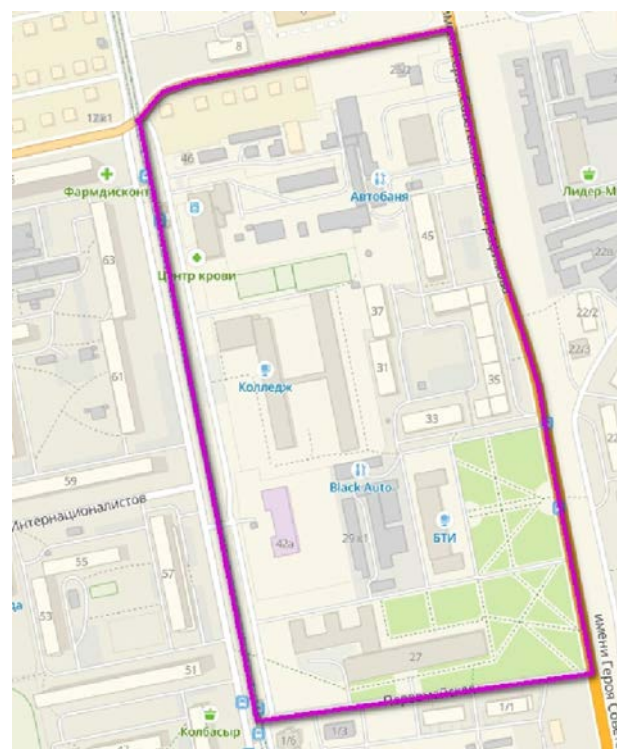
## ПРОЕКТ ПЛАНИРОВКИ ТЕРРИТОРИИ

**Проект внесение изменений в проект планировки и межевания территории в границах ул. имени Героя Советского Союза Васильева, ул. имени Героя Советского Союза Трофимова, пер. Владимира Мартьянова, ул. Ударная.**

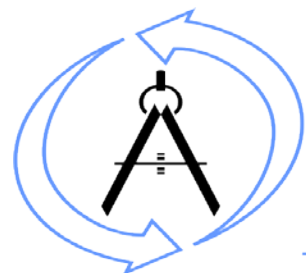
**Шифр 290/11-2025-ПП-1**

**Основная часть**

**Том 1**



**г. Бийск, 2025 г.**



**АУРУМ-ПРОЕКТ**  
АРХИТЕКТУРНО-КОНСТРУКТОРСКАЯ ФИРМА

Свидетельство о допуске к определенному виду или видам работ, которые оказывают влияние на безопасность объектов капитального строительства  
№ 0646.00-2017-2204077767-П-140 от 30 июня 2017 года

## **ПРОЕКТ ПЛАНИРОВКИ ТЕРРИТОРИИ**

**Проект внесение изменений в проект планировки и межевания территории в границах ул. имени Героя Советского Союза Васильева, ул. имени Героя Советского Союза Трофимова, пер. Владимира Мартьянова, ул. Ударная.**

**Шифр 290/11-2025-ПП-1**

**Основная часть**

**Том 1**

Генеральный директор:

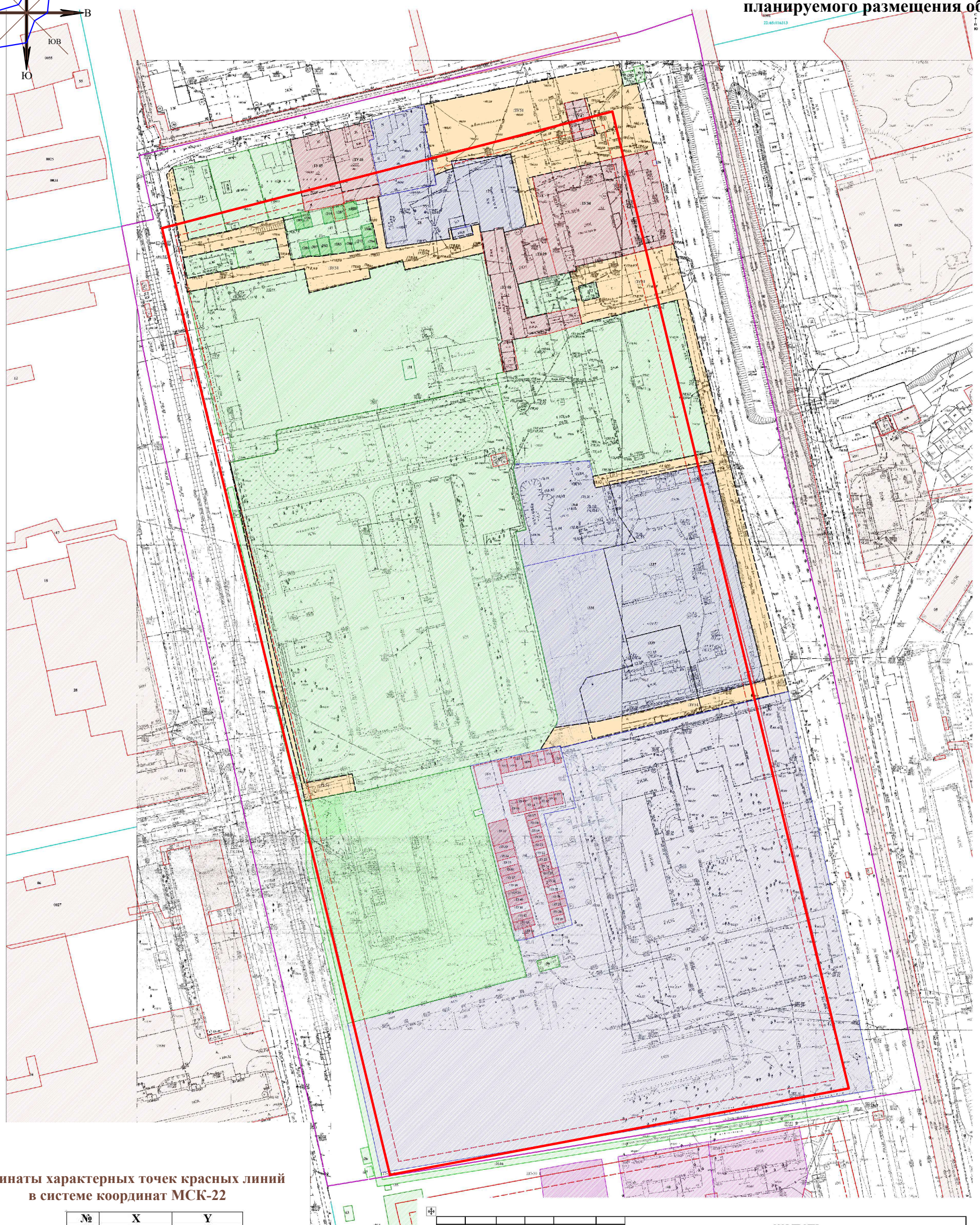
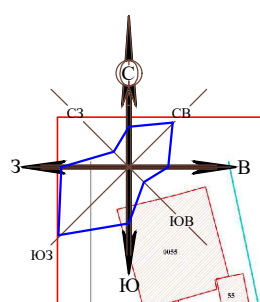
В. А. Шестернин

Главный инженер проекта:

В. А. Шестернин

**г. Бийск, 2025 г.**

Алтайский край, г. Бийск  
 ПРОЕКТ ПЛАНИРОВКИ ОБЪЕКТА  
 Чертеж красных линий, Чертеж границ зон  
 планируемого размещения объектов



Координаты характерных точек красных линий  
 в системе координат МСК-22

№	X	Y
1.	508317,04	3278878,74
2.	508372,59	3279112,36
3.	508274,09	3279134,02
4.	508196,88	3279151,02
5.	508079,62	3279178,80
6.	507865,90	3279223,95
7.	507826,32	3278986,51
8.	508025,55	3278942,72
9.	508191,29	3278906,30
1.	508317,04	3278878,74
10.	507616,47	3279029,99
11.	507811,52	3278988,97
12.	507849,95	3279219,09
13.	507759,64	3279238,97
14.	507730,57	3279245,34
15.	507649,78	3279263,06
16.	507618,83	3279269,84
17.	507572,35	3279280,02
18.	507533,13	3279288,63
19.	507506,59	3279294,45
20.	507484,61	3279280,39
21.	507435,52	3279056,10
22.	507519,00	3279044,03
10.	507616,47	3279029,99

Условные обозначения

- граница существующего элемента планировочной структуры
- красные линии
- земельные участки, не подлежащие межеванию
- образуемые земельные участки под существующими объектами
- уточняемые земельные участки
- образуемые земельные участки, которые будут относиться к землям общего пользования
- красные линии внутриквартальных проездов
- отступы от красных линий

МАСШТАБ 1:1000  
 10 м 0 10 20 30 40 50 м

<b>290/11-2025-ПП-1</b>					
Проект внесения изменений в проект планировки и межевания территории в границах ул. имени Героя Советского Союза Васильева, ул. имени Героя Советского Союза Трофимова, пер. Владимира Мартьянова, ул. Ударная					
Изм.	Код уч.	Лист	№ док.	Подп.	Дата
ГМП		Шестерняк			11.25
ГАП		Акжолов			11.25
Разраб.		Трещев			11.25
Исполн.		Баранов			11.25
Раздел 1: Проект планировки территории графическая часть			Стадия	Лист	Листов
Чертеж красных линий, Чертеж границ зон планируемого размещения объектов			ПП	1	1

