

ООО "Алтай-Кадастр"

Утверждено

от \_\_\_\_\_ № \_\_\_\_\_


Документация по планировке территории объекта  
**Реконструкция водопроводных дюкеров, расположенные через реку Бия,  
г. Бийск Алтайский край**

## **ПРОЕКТ ПЛАНИРОВКИ ТЕРРИТОРИИ**

**Раздел 7 "Материалы по обоснованию проекта межевания территории.  
Графическая часть"**

Шифр проекта: 25/106-ППМТ

Директор:



М.В. Симоненко

Главный инженер проекта:



М.В. Лочкова

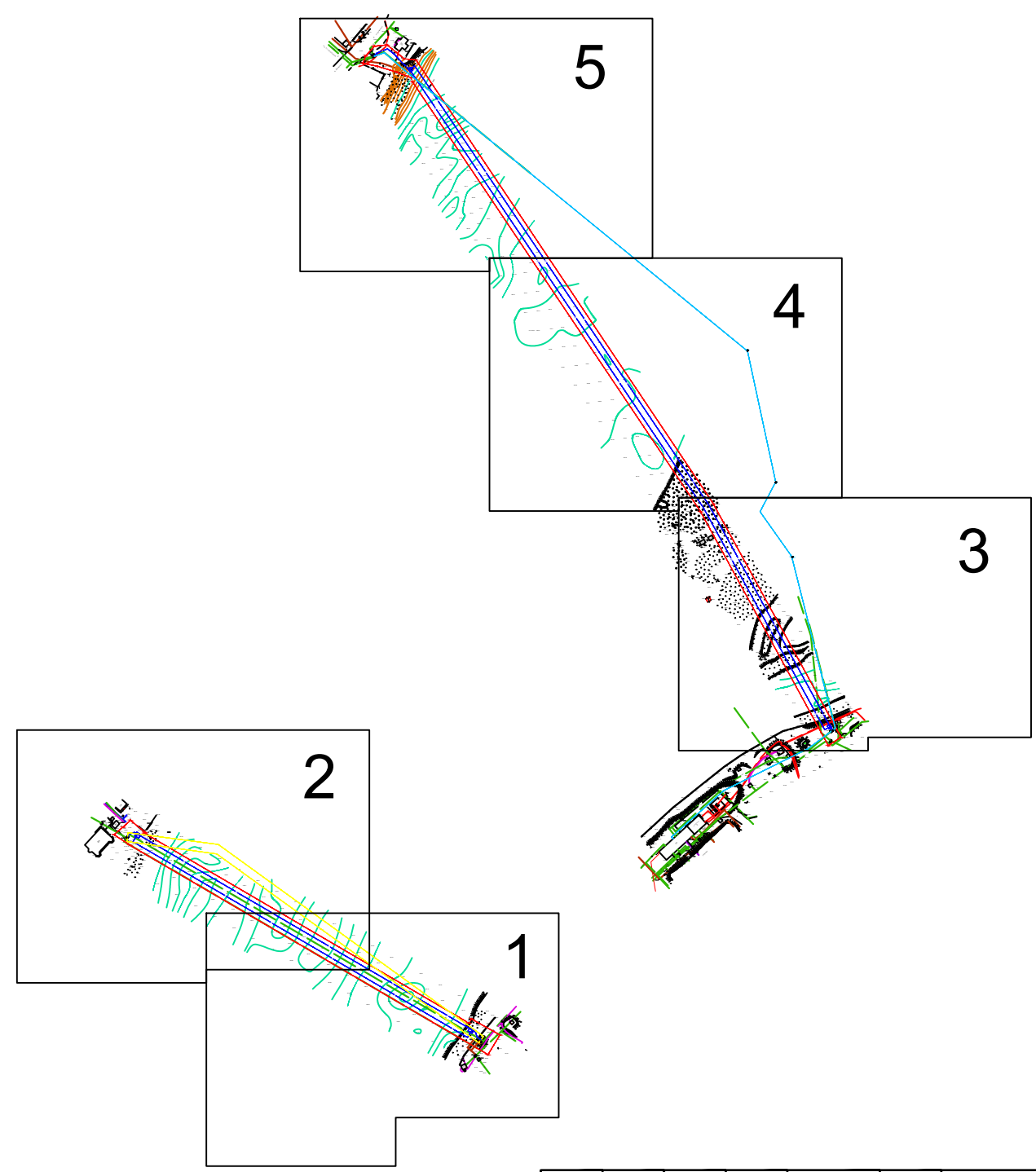


## СОСТАВ ЧЕРТЕЖЕЙ

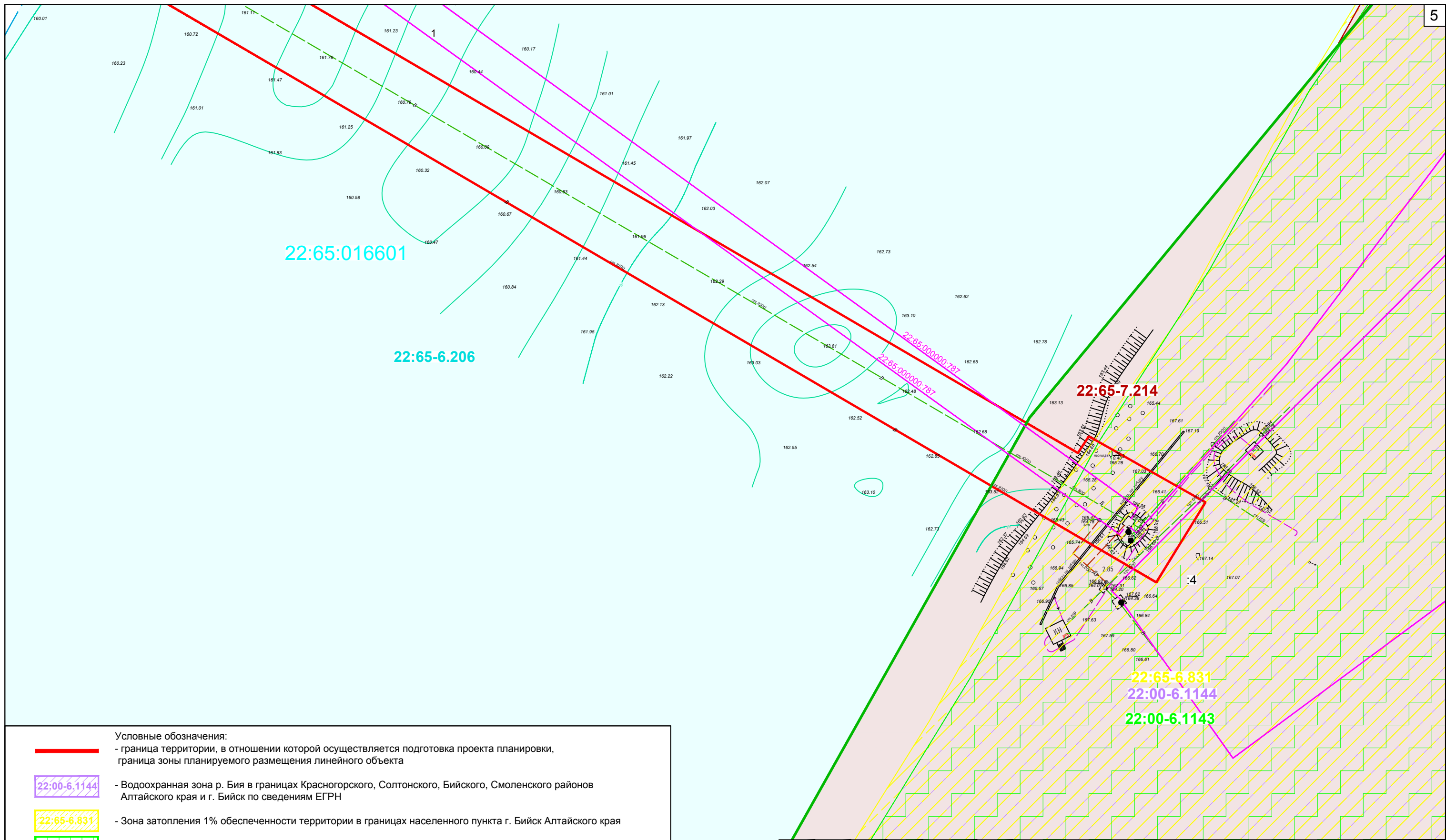
№ п/п	Наименование	Количество листов
1	Схема расположения листов	1
2	Чертеж межевания территории	5

						25/106-ППМТ		
						Реконструкция водопроводных дюкеров, расположенные через реку Бия, г. Бийск Алтайский край		
Изм.	Кол.уч.	Лист	N док.	Подпись	Дата	Стадия	Лист	Листов
Директор				Симоненко М.В.	12.08	Раздел 7 "Материалы по обоснованию проекта межевания территории.Графическая часть"	ДПТ	1
ГИП				Лочкова М.В.	12.08			
						Состав чертежей		ООО "Алтай-Кадастр" Барнаул 2025г.

### Схема расположения листов



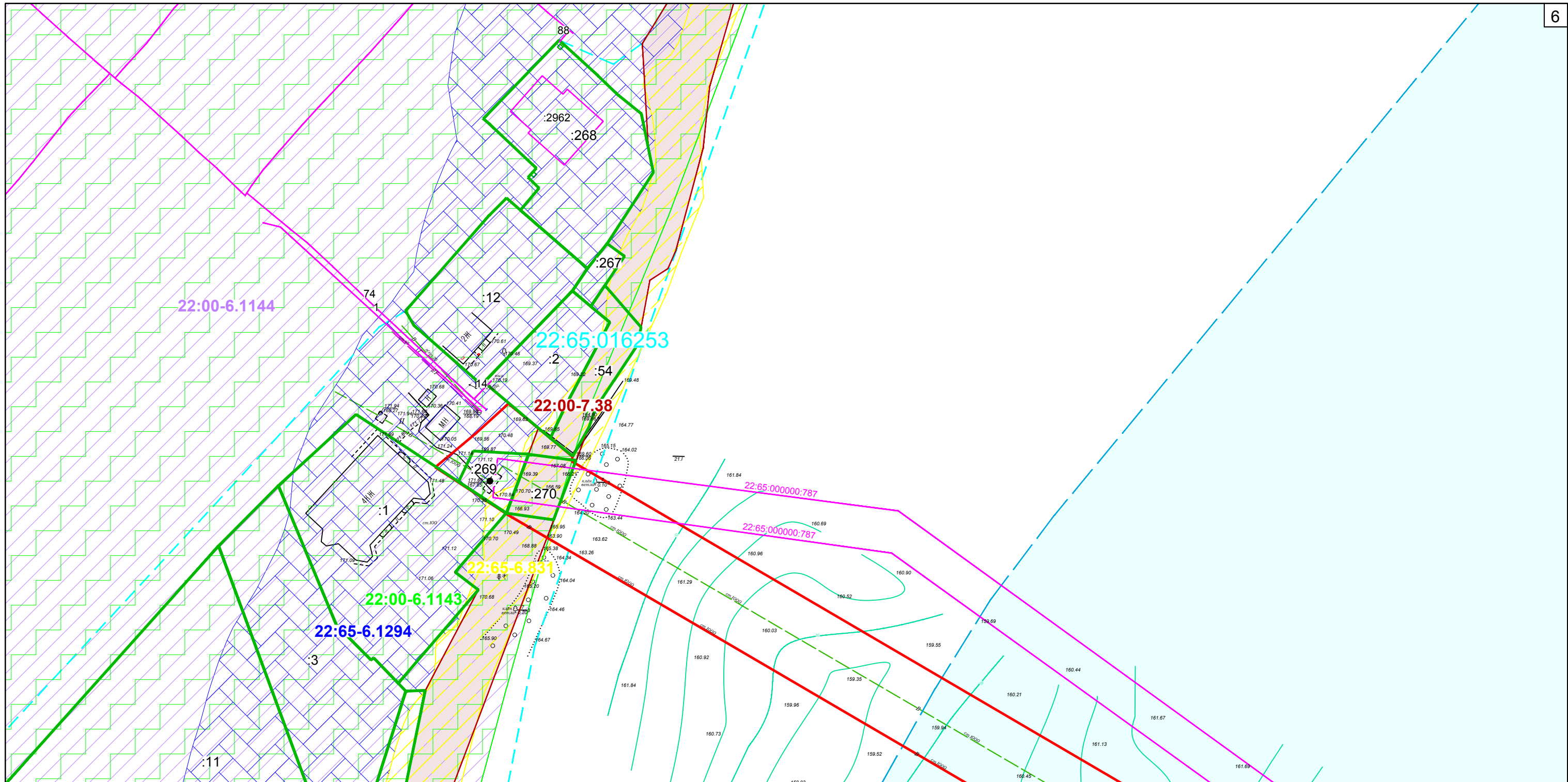
						25/106-ППМТ			
						Реконструкция водопроводных дюкеров, расположенные через реку Бия, г. Бийск Алтайский край			
Изм.	Кол.уч.	Лист	№ док.	Подпись	Дата	Раздел 7 "Материалы по обоснованию проекта межевания территории.Графическая часть"	Стадия	Лист	Листов
Директор		Симоненко М.В.		<i>[Signature]</i>	12.08		ДПТ	1	1
ГИП		Лочкова М.В.		<i>[Signature]</i>	12.08				
						Схема расположения листов	ООО "Алтай-Кадастр" Барнаул 2025г.		











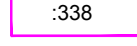

Условные обозначения:

- граница территории, в отношении которой осуществляется подготовка проекта планировки, граница зоны планируемого размещения линейного объекта
- 22:00-6.1144 - Водоохранная зона р. Бия в границах Красногорского, Солтонского, Бийского, Смоленского районов Алтайского края и г. Бийск по сведениям ЕГРН
- 22:65-6.831 - Зона затопления 1% обеспеченности территории в границах населенного пункта г. Бийск Алтайского края
- 22:00-6.1143 - Прибрежная защитная полоса р. Бия в границах Красногорского, Солтонского, Бийского, Смоленского районов Алтайского края и г. Бийск
- 22:65-6.1294 - Граница зон подтопления р. Бия на территории г. Бийска Алтайского края
- 22:65-7.219 - Территориальные зоны
- 22:65-6.923 - Охранная зона воздушной линии электропередачи напряжением 10 кВ от РП №14 до КТП №394 с ГКТП №394 и 400. Линейное сооружение №19
- 22:65-6.206 - Санитарно-защитная зона МУП города Бийска "Водоконал", промплощадка №2 (водозабор №1) по адресу: Алтайский край, г. Бийск, остров Пекарский (Нижний) на р. Бия.
- :338 - границы объектов капитального строительства учтенных в ЕГРН
- :336 - границы земельных участков учтенных в ЕГРН

						25/106-ППМТ			
						Реконструкция водопроводных дюкеров, расположенные через реку Бия, г. Бийск Алтайский край			
Изм.	Колуч.	Лист	№ док.	Подпись	Дата	Раздел 7 "Материалы по обоснованию проекта межевания территории.Графическая часть"	Стадия	Лист	Листов
	Директор	Симоненко М.В.			12.08		ДПТ	1	5
	ГИП	Лочкова М.В.			12.08				
						Чертеж межевания территории Масштаб 1:1000	ООО "Алтай-Кадастр" Барнаул 2025г.		



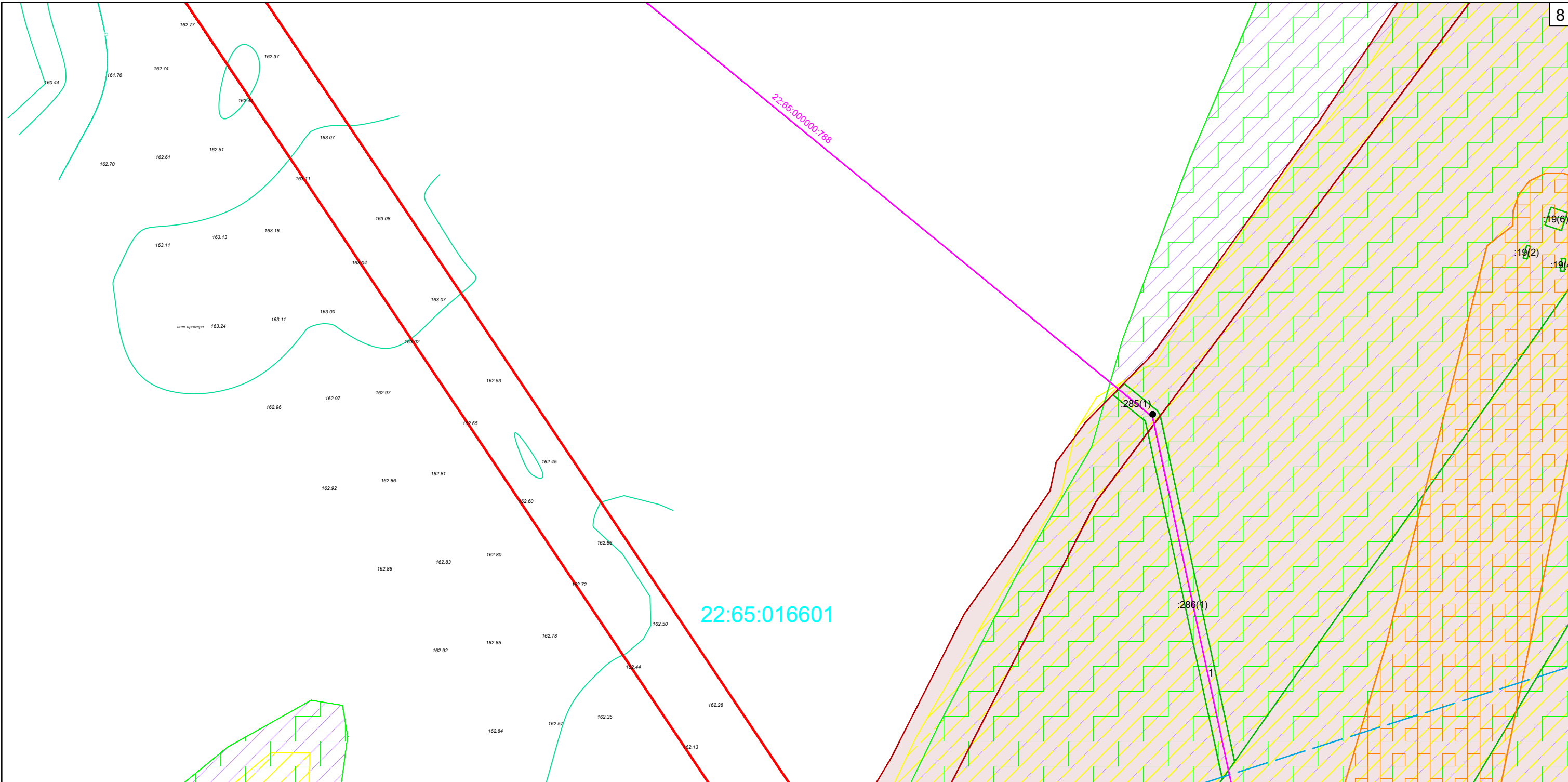
Условные обозначения:

-  - граница территории, в отношении которой осуществляется подготовка проекта планировки, граница зоны планируемого размещения линейного объекта
-  22:00-6.1144 - Водоохранная зона р. Бия в границах Красногорского, Солтонского, Бийского, Смоленского районов Алтайского края и г. Бийск по сведениям ЕГРН
-  22:65-6.831 - Зона затопления 1% обеспеченности территории в границах населенного пункта г. Бийск Алтайского края
-  22:00-6.1143 - Прибрежная защитная полоса р. Бия в границах Красногорского, Солтонского, Бийского, Смоленского районов Алтайского края и г. Бийск
-  22:65-6.1294 - Граница зон подтопления р. Бия на территории г. Бийска Алтайского края
-  22:65-7.219 - Территориальные зоны
-  22:65-6.923 - Охранная зона воздушной линии электропередачи напряжением 10 кВ от РП №14 до КТП №394 с ГКТП №394 и 400. Линейное сооружение №19
-  22:65-6.206 - Санитарно-защитная зона МУП города Бийска "Водоканал", промплощадка №2 (водозабор №1) по адресу: Алтайский край, г. Бийск, остров Пекарский (Нижний) на р. Бия.
-  :338 - границы объектов капитального строительства учтенных в ЕГРН
-  :336 - границы земельных участков учтенных в ЕГРН

Изм.	Кол.уч.	Лист	№ док.	Подпись	Дата

25/106-ППМТ





22:65:016601

22:00-7.37

22:65-6.831

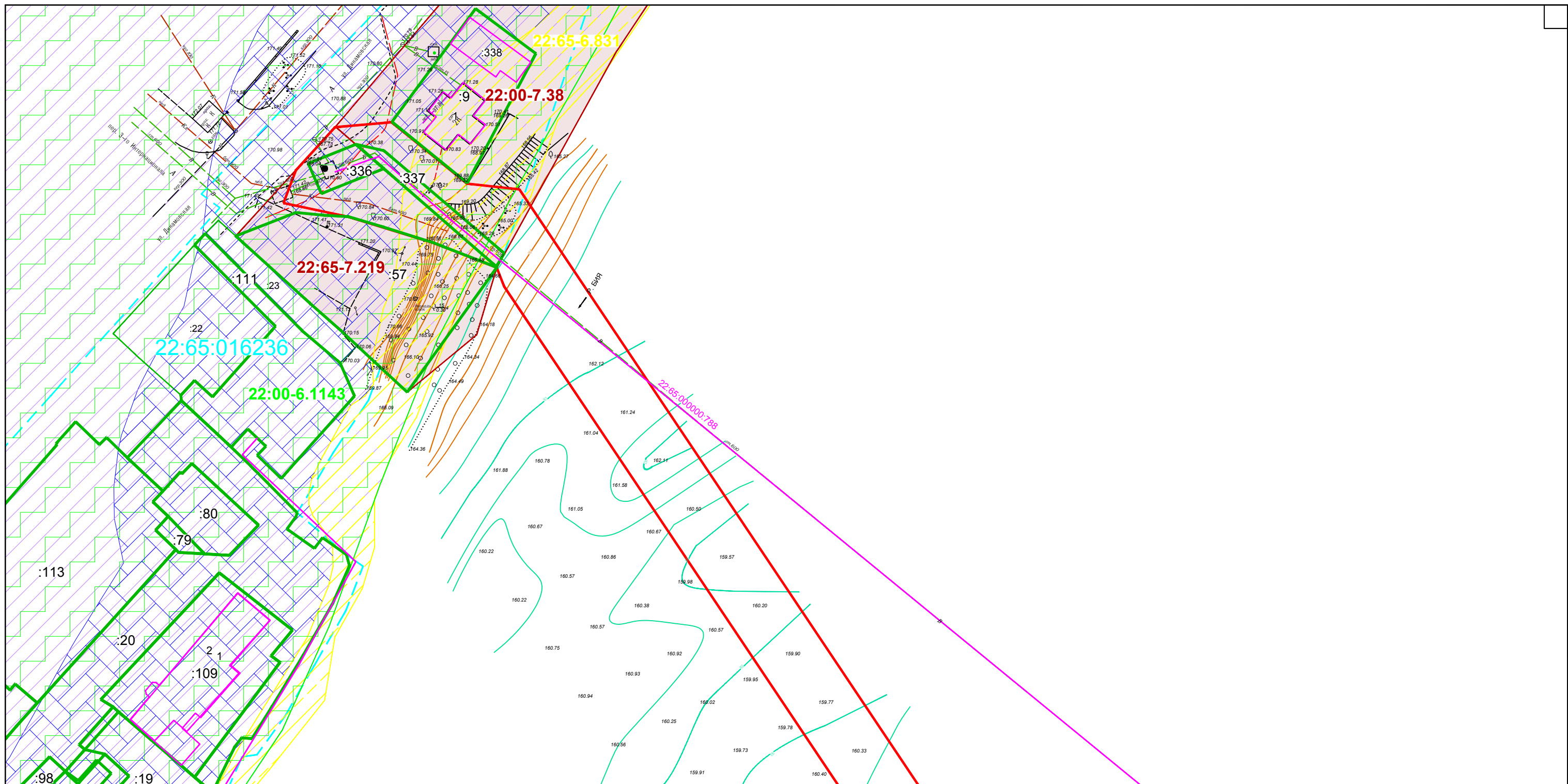
22:00-6.1143

Условные обозначения:









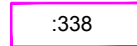

- граница территории, в отношении которой осуществляется подготовка проекта планировки, граница зоны планируемого размещения линейного объекта
- 22:00-6.1144 - Водоохранная зона р. Бия в границах Красногорского, Солтонского, Бийского, Смоленского районов Алтайского края и г. Бийск по сведениям ЕГРН
- 22:65-6.831 - Зона затопления 1% обеспеченности территории в границах населенного пункта г. Бийск Алтайского края
- 22:00-6.1143 - Прибрежная защитная полоса р. Бия в границах Красногорского, Солтонского, Бийского, Смоленского районов Алтайского края и г. Бийск
- 22:65-6.1294 - Граница зон подтопления р. Бия на территории г. Бийска Алтайского края
- 22:65-7.219 - Территориальные зоны
- 22:65-6.923 - Охранная зона воздушной линии электропередачи напряжением 10 кВ от РП №14 до КТП №394 с ГКТП №394 и 400. Линейное сооружение №19
- 22:65-6.206 - Санитарно-защитная зона МУП города Бийска "Водоканал", промплощадка №2 (водозабор №1) по адресу: Алтайский край, г. Бийск, остров Пекарский (Нижний) на р. Бия.
- :338 - границы объектов капитального строительства учтенных в ЕГРН
- :336 - границы земельных участков учтенных в ЕГРН

Изм.	Кол.уч.	Лист	№ док.	Подпись	Дата

25/106-ППМТ



Условные обозначения:

-  - граница территории, в отношении которой осуществляется подготовка проекта планировки, граница зоны планируемого размещения линейного объекта
-  22:00-6.1144 - Водоохранная зона р. Бия в границах Красногорского, Солтонского, Бийского, Смоленского районов Алтайского края и г. Бийск по сведениям ЕГРН
-  22:65-6.831 - Зона затопления 1% обеспеченности территории в границах населенного пункта г. Бийск Алтайского края
-  22:00-6.1143 - Прибрежная защитная полоса р. Бия в границах Красногорского, Солтонского, Бийского, Смоленского районов Алтайского края и г. Бийск
-  22:65-6.1294 - Граница зон подтопления р. Бия на территории г. Бийска Алтайского края
-  22:65-7.219 - Территориальные зоны
-  22:65-6.923 - Охранная зона воздушной линии электропередачи напряжением 10 кВ от РП №14 до КТП №394 с ГКТП №394 и 400. Линейное сооружение №19
-  22:65-6.206 - Санитарно-защитная зона МУП города Бийска "Водоканал", промплощадка №2 (водозабор №1) по адресу: Алтайский край, г. Бийск, остров Пекарский (Нижний) на р. Бия.
-  :338 - границы объектов капитального строительства учтенных в ЕГРН
-  :336 - границы земельных участков учтенных в ЕГРН

Изм.	Кол.уч.	Лист	№ док.	Подпись	Дата