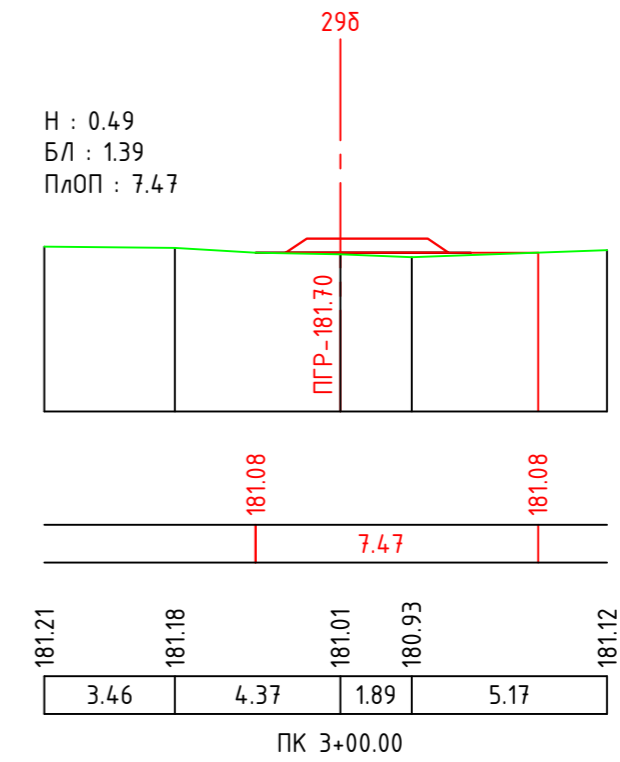
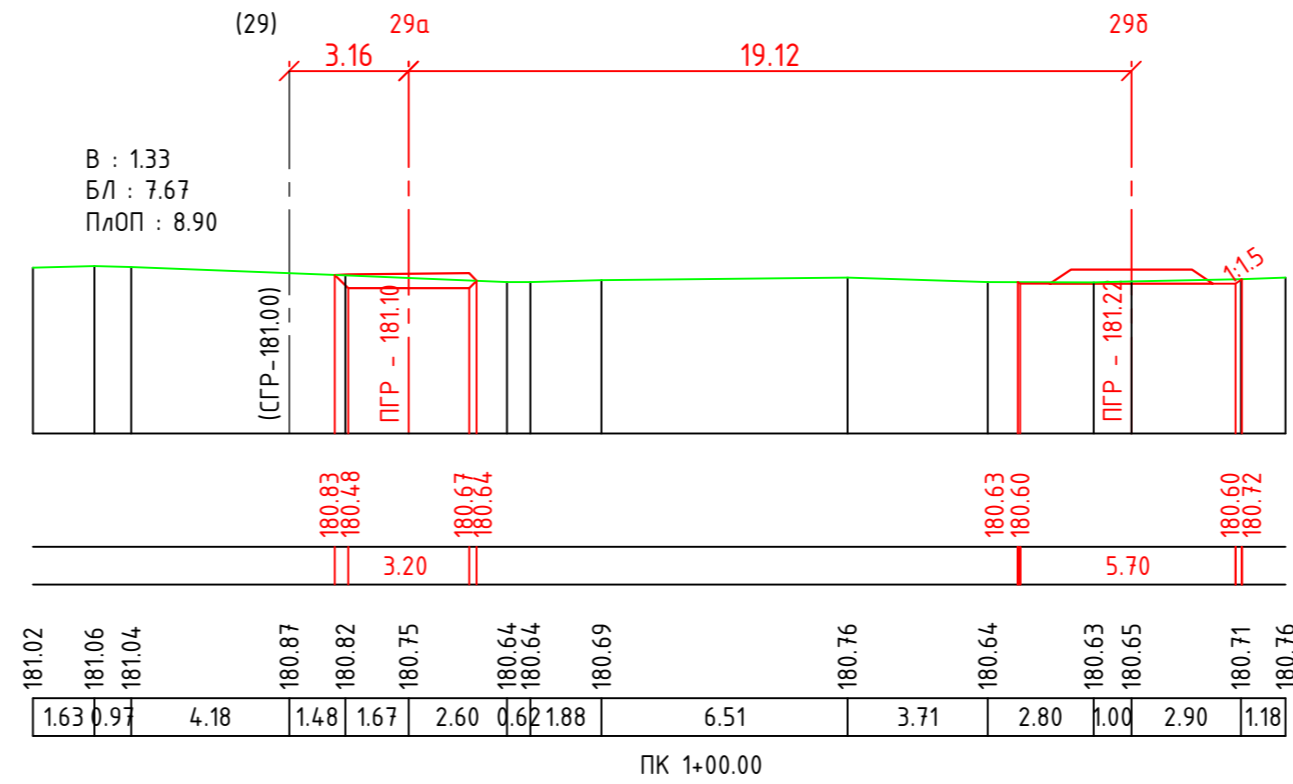
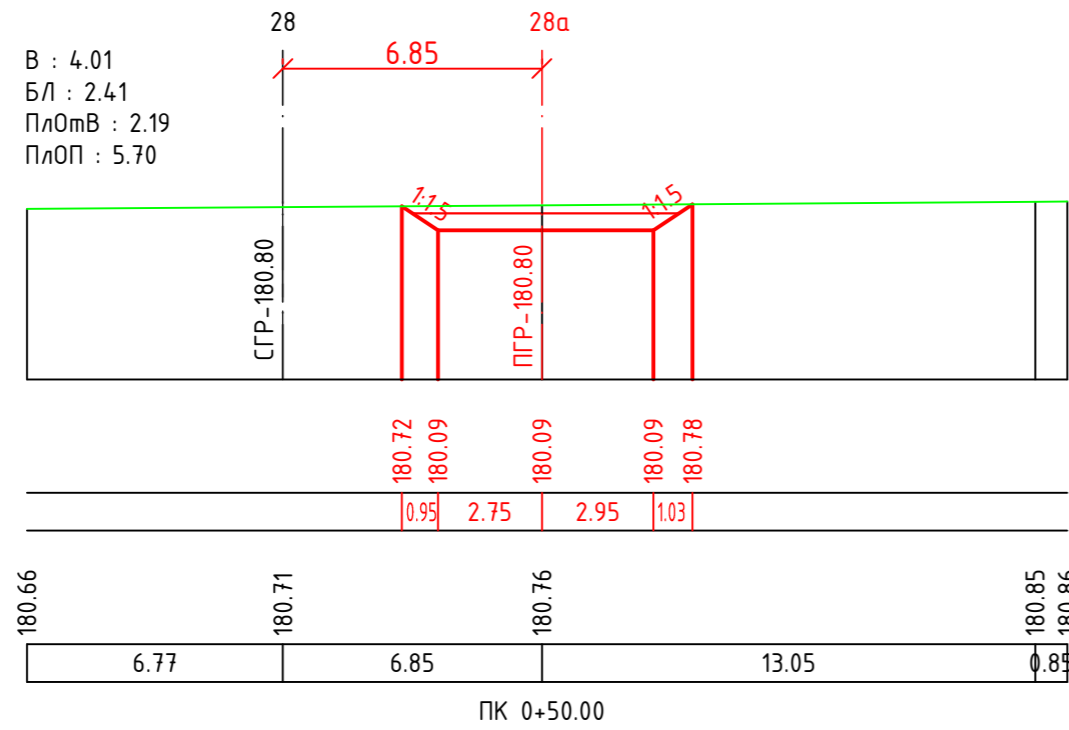
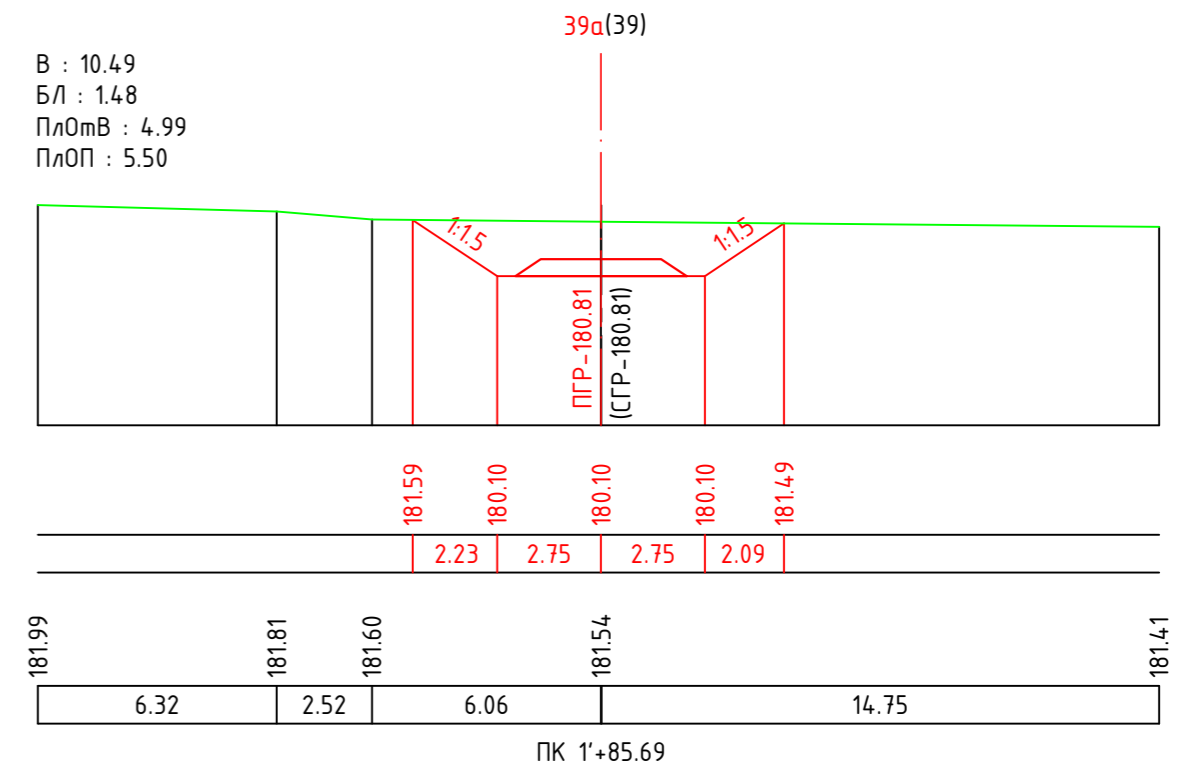
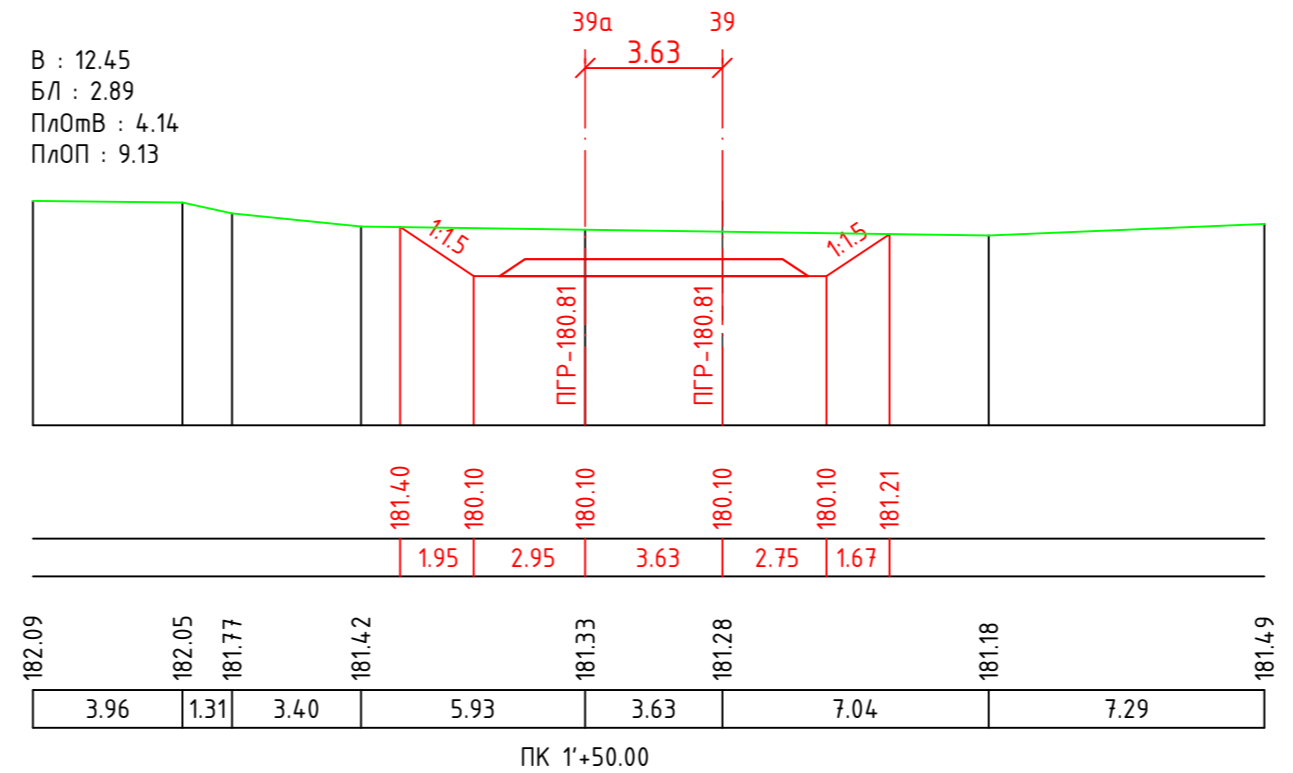
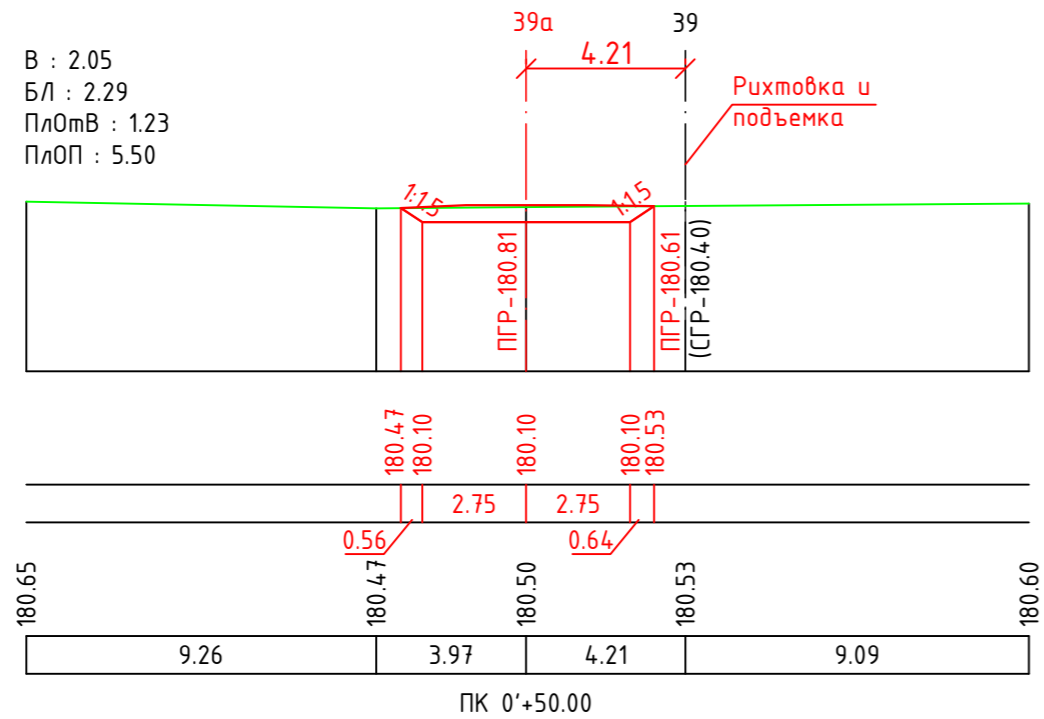


М 1:200 по вертикали  
М 1:200 по горизонтали




М 1:200 по вертикали  
М 1:200 по горизонтали



Проектные данные	Отметка, м	180.72	180.09	180.09	180.09	180.78
	Расстояние, м	0.95	2.75	2.95	1.03	
Фактические данные	Отметка земли, м	180.66	180.71	180.76	180.85	180.86
	Расстояние, м	6.77	6.85	13.05	0.85	

Проектные данные	Отметка, м	180.47	180.10	180.10	180.10	180.53
	Расстояние, м	0.56	2.75	2.75	0.64	
Фактические данные	Отметка земли, м	180.65	180.47	180.50	180.53	180.60
	Расстояние, м	9.26	3.97	4.21	9.09	

				<b>10-01/2025/ДПТ</b>		
				Проект планировки и проект межевания линейного объекта «Развитие железнодорожной инфраструктуры железнодорожного пути необщего пользования ООО «Бийскхлебпродукт» по станции Бийск для обеспечения дополнительных объемов перевозок грузов в сообщении с существующим железнодорожным путем необщего пользования ООО «Новосибирская Продовольственная Корпорация»»		
Должность	ФИО	Подпись	Дата	Материалы по обоснованию проекта планировки территории. Графическая часть	Стадия	Лист
Составил	Браун		12.25			1
Проверил	Ковалева		12.25			1
				Схема вертикальной планировки территории, инженерной подготовки и инженерной защиты территории. Поперечные профили М 1:100		
				 ООО «Гео+»		

Инв. № подл. Подпись и дата. Взам. инв. №