

ООО "Алтайгипрозем"

**МБОУ "СРЕДНЯЯ ОБЩЕОБРАЗОВАТЕЛЬНАЯ ШКОЛА
№31 ИМЕНИ ГЕРОЯ СОВЕТСКОГО СОЮЗА
А.В СПЕКОВА" НА 350 МЕСТ ПО АДРЕСУ: УЛ. ВОЛОЧАЕВСКАЯ, 6
В Г. БИЙСКЕ (НАРУЖНЫЕ СЕТИ КАНАЛИЗАЦИИ)**

**Раздел 1. Проект межевания территории
Графическая часть**

Директор:

Главный архитектор проекта:

Начальник отдела:



Клюшников В. И.

Бахуров Г. Н.

Сизова Г. Я.

Барнаул 2024

УСЛОВНЫЕ ОБОЗНАЧЕНИЯ

- 22:65:015549 граница и номер кадастрового квартала
- 22:65:015549:12 граница и номер земельных участков, имеющих сведения в ЕГРН
- граница объекта капитального строительства
- :3У1 постоянный отвод (размещение КНС)
- :3У2 полоса отвода строительства наружных сетей канализации (временный отвод)
- :8/чзу1 обозначение вновь образованной части земельного участка
- К1 канализация бытовая, проектируемая
- К1н канализация бытовая напорная, проектируемая
- н1, н2 .. n номер и обозначение вновь образованных характерных точек границы земельного участка
- 1, 2 .. n номер и обозначение номеров существующих характерных точек в ЕГРН

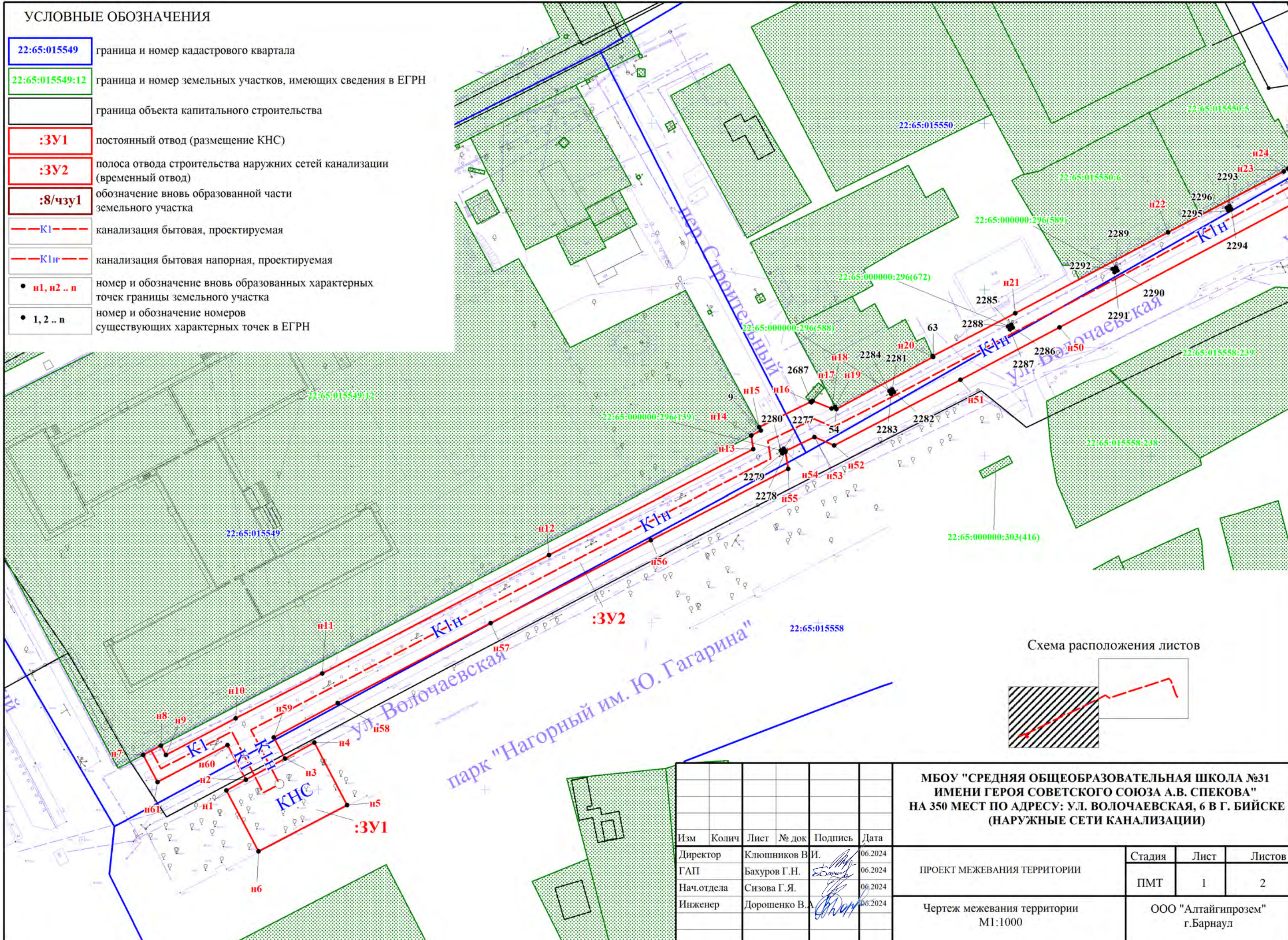
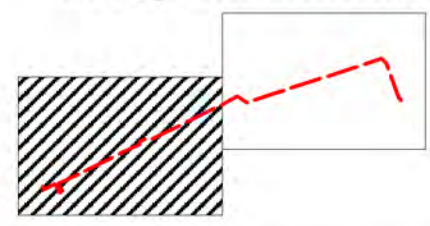


Схема расположения листов



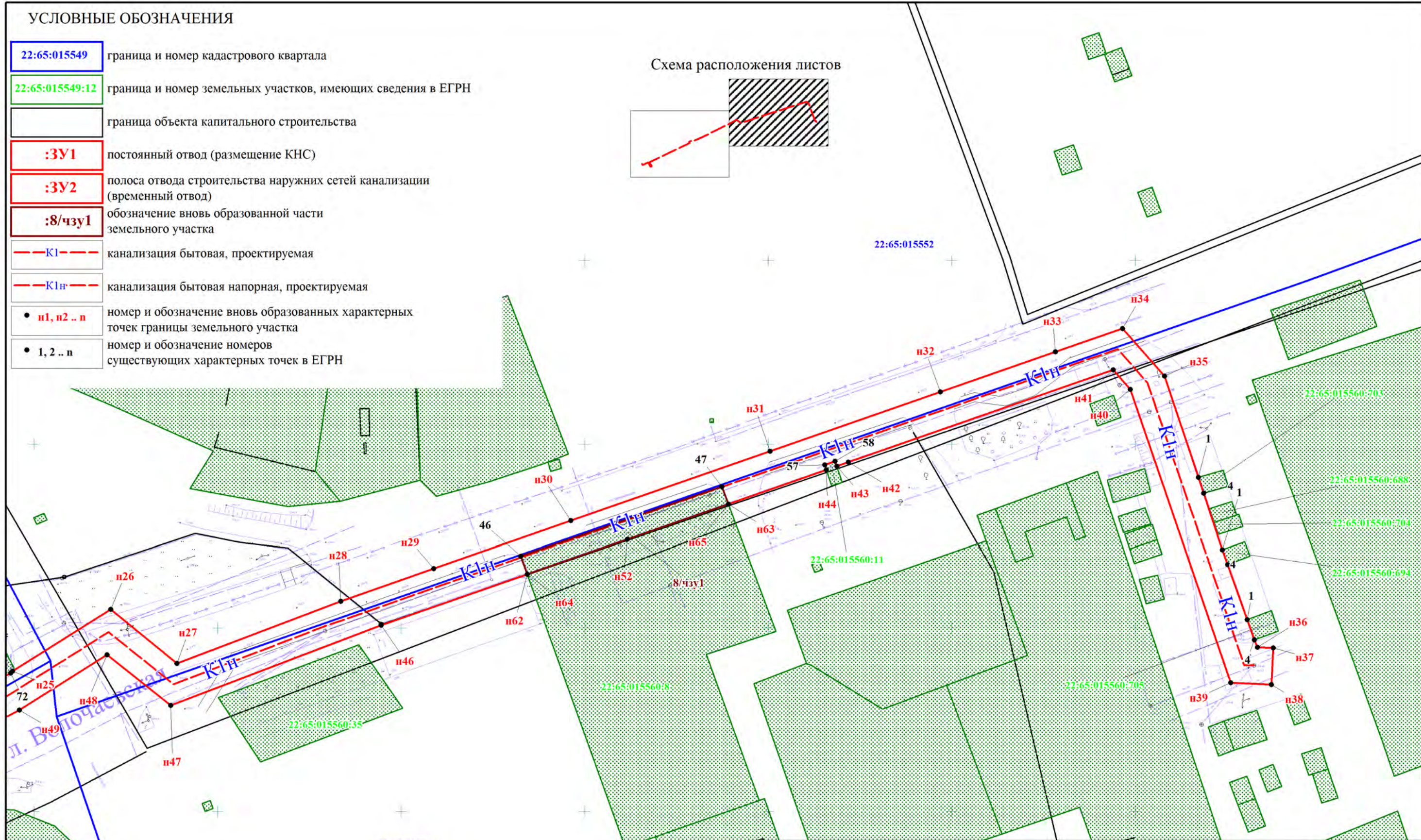
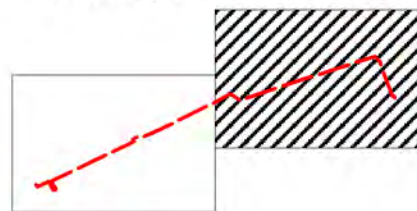
Изм	Колич	Лист	№ док	Подпись	Дата
Директор		Клюшников В.И.		<i>[Signature]</i>	06.2024
ГАП		Бахуров Г.Н.		<i>[Signature]</i>	06.2024
Нач.отдела		Сизова Г.Я.		<i>[Signature]</i>	06.2024
Инженер		Дорошенко В.А.		<i>[Signature]</i>	06.2024

МБОУ "СРЕДНЯЯ ОБЩЕОБРАЗОВАТЕЛЬНАЯ ШКОЛА №31 ИМЕНИ ГЕРОЯ СОВЕТСКОГО СОЮЗА А.В. СПЕКОВА" НА 350 МЕСТ ПО АДРЕСУ: УЛ. ВОЛОЧАЕВСКАЯ, 6 В Г. БИЙСКЕ (НАРУЖНЫЕ СЕТИ КАНАЛИЗАЦИИ)			
ПРОЕКТ МЕЖЕВАНИЯ ТЕРРИТОРИИ	Стадия	Лист	Листов
	ПМТ	1	2
Чертеж межевания территории М1:1000	ООО "Алтайгипрозем" г.Барнаул		

УСЛОВНЫЕ ОБОЗНАЧЕНИЯ

- 22:65:015549 граница и номер кадастрового квартала
- 22:65:015549:12 граница и номер земельных участков, имеющих сведения в ЕГРН
- граница объекта капитального строительства
- :3У1 постоянный отвод (размещение КНС)
- :3У2 полоса отвода строительства наружных сетей канализации (временный отвод)
- :8/чзу1 обозначение вновь образованной части земельного участка
- К1 канализация бытовая, проектируемая
- К1н канализация бытовая напорная, проектируемая
- п1, п2 .. п номер и обозначение вновь образованных характерных точек границы земельного участка
- 1, 2 .. n номер и обозначение номеров существующих характерных точек в ЕГРН

Схема расположения листов



Изм	Колич	Лист	№ док	Подпись	Дата
Директор		Клюшников В.И.			06.2024
ГАП		Бахуров Г.Н.			06.2024
Нач.отдела		Сизова Г.Я.			06.2024
Инженер		Дорошенко В.			06.2024

МБОУ "СРЕДНЯЯ ОБЩЕОБРАЗОВАТЕЛЬНАЯ ШКОЛА №31 ИМЕНИ ГЕРОЯ СОВЕТСКОГО СОЮЗА А.В. СПЕКОВА" НА 350 МЕСТ ПО АДРЕСУ: УЛ. ВОЛОЧАЕВСКАЯ, 6 В Г. БИЙСКЕ (НАРУЖНЫЕ СЕТИ КАНАЛИЗАЦИИ)			
ПРОЕКТ МЕЖЕВАНИЯ ТЕРРИТОРИИ	Стадия	Лист	Листов
	ПМТ	2	2
Чертеж межевания территории М1:1000	ООО "Алтайгипрозем" г.Барнаул		