




Условные обозначения

-  — граница существующего элемента планировочной структуры
-  — здания, сооружения, в том числе многоквартирные дома (1), учреждения народного образования – школа № 40 (2), торцовый павильон (3), трансформаторная подстанция (4), гаражи (5), административное здание (6), церковь (7), индивидуальная жилищная застройка ((8))
-  — границы земельных участков, учтенных в ЕГРН

						2024-ПМГЧ					
						ПРОЕКТ МЕЖЕВАНИЯ территории в границах: ул.Севастопольска, пер. Ким, ул. Ударная					
Изм.	Колуч.	Лист	№ дом.	Подп.	Дата	Материалы по обоснованию			Стадия	Лист	Листов
									П	1	2
Инженер						Овчинникова И.А.			и.п. Овчинникова И.А.		
						Схема использования территории в период подготовки проекта межевания					