


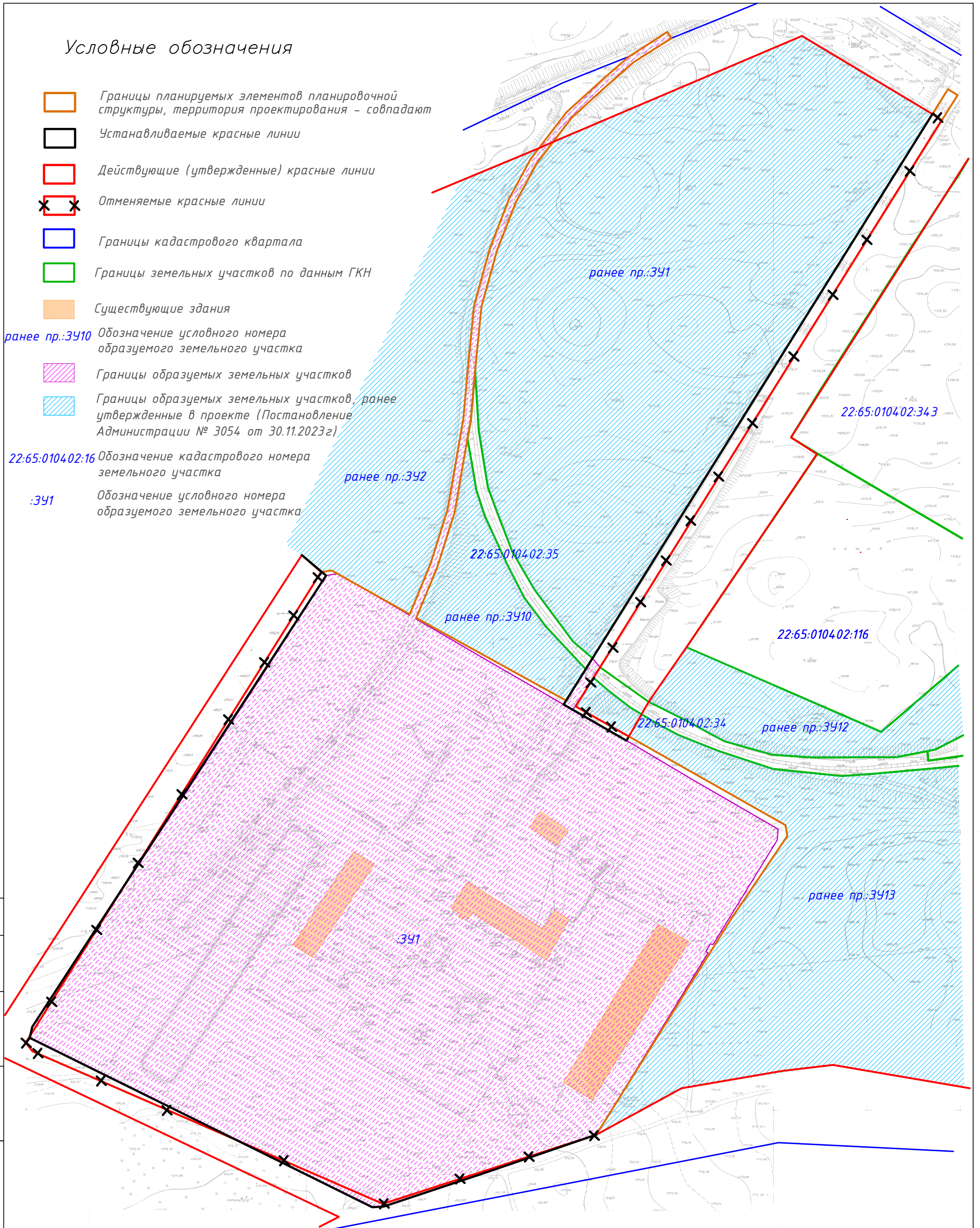


### Условные обозначения

-  Границы планируемых элементов планировочной структуры, территория проектирования – совпадают
-  Устанавливаемые красные линии
-  Действующие (утвержденные) красные линии
-  Отменяемые красные линии
-  Границы кадастрового квартала
-  Границы земельных участков по данным ГКН
-  Существующие здания
-  ранее пр.:3410 Обозначение условного номера образуемого земельного участка
-  Границы образуемых земельных участков
-  Границы образуемых земельных участков, ранее утвержденные в проекте (Постановление Администрации № 3054 от 30.11.2023г)
-  22:65:010402:16 Обозначение кадастрового номера земельного участка
-  :341 Обозначение условного номера образуемого земельного участка



Согласовано

Взам. инв. №

Подпись и дата

Инв. № подл.

2-2024-ПМ					
Проект внесения изменений в проект межевания территории расположенной в границах: кадастрового квартала 22:65:010402					
Изм.	Кол.уч.	Лист	№ док.	Подп.	Дата
Основная часть			Стадия	Лист	Листов
Чертеж красных линий			П	2	2
Исполнитель			М 1:2000		ИП ГААР Г.В.
Гаар Г.В.			05.24		