









Масштаб 1:1000

№ п/п	№ документа	Дата	Содержание	Страницы	Листы	Листов	
			Внесение изменений в проект межевания территории, расположенной в границах ул. Краснооктябрьская, ул. Максима Горького, пер. Ключевской, пер. Сосновый				
Изм.	Колуч	Лист	№ док	Подп.	Дата		
Должность	Фамилия	Подпись				Дата	
Директор	Косых Д.В.						
Исполнитель	Легостаев Р.Н.						
Материалы по обоснованию проекта межевания территории							
Схема границ территориальных зон							
				ИП Косых Дмитрий Валерьевич			
				г. Бийск			
				2024. г.			

3-2024-ПМ

-  :017227 граница кадастрового квартала
-  :7 границы земельных участков по данным ГИ
-  :3У2 земельные участки чьих границы установлены ранее утвержденным проектом межевания территории
-  :3У1 образуемые земельные участки
-  ЖЗ-1 зона ЖЗ-1 (Жилая подзона застройки многоквартирными жилыми домами)
-  УДС Подзона жилой застройки усадебного типа с учреждениями и предприятиями повседневного использования, а также объектами инженерной и транспортной инфраструктуры
-  ЖЗ-3 Производственная зона с включением объектов транспортной и инженерной инфраструктуры
-  ЖЗ-5