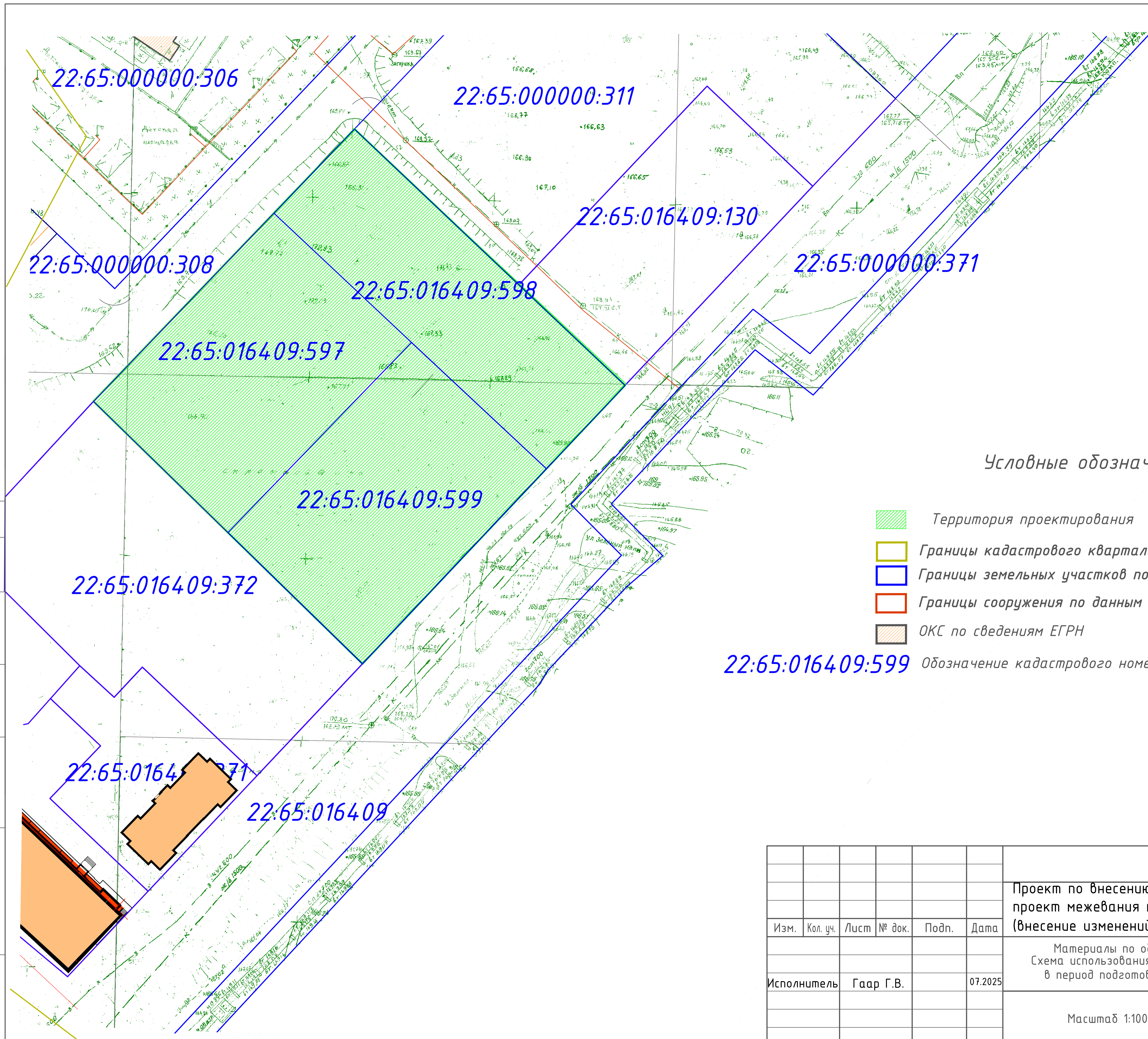







Согласовано

Инв подл. Подп. и дата Взам. инб.



Условные обозначения

-  Территория проектирования
-  Границы кадастрового квартала
-  Границы земельных участков по данным ЕГРН
-  Границы сооружения по данным ЕГРН
-  ОКС по сведениям ЕГРН

22:65:016409:599 Обозначение кадастрового номера земельного участка

						2-2025-ПМ			
						Проект по внесению изменений в проект планировки и проект межевания территории 16А микрорайона (внесение изменений в проект) Проект межевания			
Изм.	Кол. уч.	Лист	№ док.	Подп.	Дата	Материалы по обоснованию Схема использования территории в период подготовки проекта	Стадия	Лист	Листов
								1	3
Исполнитель	Гаар Г.В.				07.2025	Масштаб 1:1000	ООО "Материалстройсервис" г. Бийск		