








Условные обозначения:

-  - границы зоны планируемого размещения линейного объекта;
  -  - границы территории, в отношении которой осуществляется подготовка проекта планировки;
  -  - ж/д путь общего пользования - существующий;
  -  - ж/д путь общего пользования - планируемый к реконструкции;
- объекты предупреждения и ликвидации ЧС:
-  - объекты обеспечения пожарной безопасности федерального значения - существующий;
  -  - объекты обеспечения пожарной безопасности местного и иного значения - существующий.

Примечания:

Схема оформлена на основании карты территорий, подверженных риску возникновения чрезвычайных ситуаций природного и техногенного характера из проекта внесения изменений в генеральный план городского округа г. Бийск (Решение №392 от 20.02.2025 г. "О внесении изменений в решение Думы города Бийска от 23.12.2010 №193 "Об утверждении Генерального плана городского округа города Бийск"").

Инв. № подл.	Подпись и дата	Взам. инв. №

				<b>10-01/2025/ ДПТ</b>			
				Проект планировки и проект межевания линейного объекта «Развитие железнодорожной инфраструктуры железнодорожного пути необщего пользования ООО «Бийскхлебопродукт» по станции Бийск для обеспечения дополнительных объемов перевозок грузов в сообщении с существующим железнодорожным путем необщего пользования ООО «Новосибирская Продовольственная Корпорация»			
Должность	ФИО	Подпись	Дата	Материалы по обоснованию проекта планировки территории. Графическая часть	Стадия	Лист	Листов
Составил	Браун		12.25			1	1
Проверил	Ковалева		12.25				
				Схема границ территорий, подверженных риску возникновения чрезвычайных ситуаций природного и техногенного характера М 1:5000			
				 ООО «Гео+»			
				Копировал Формат А3			