





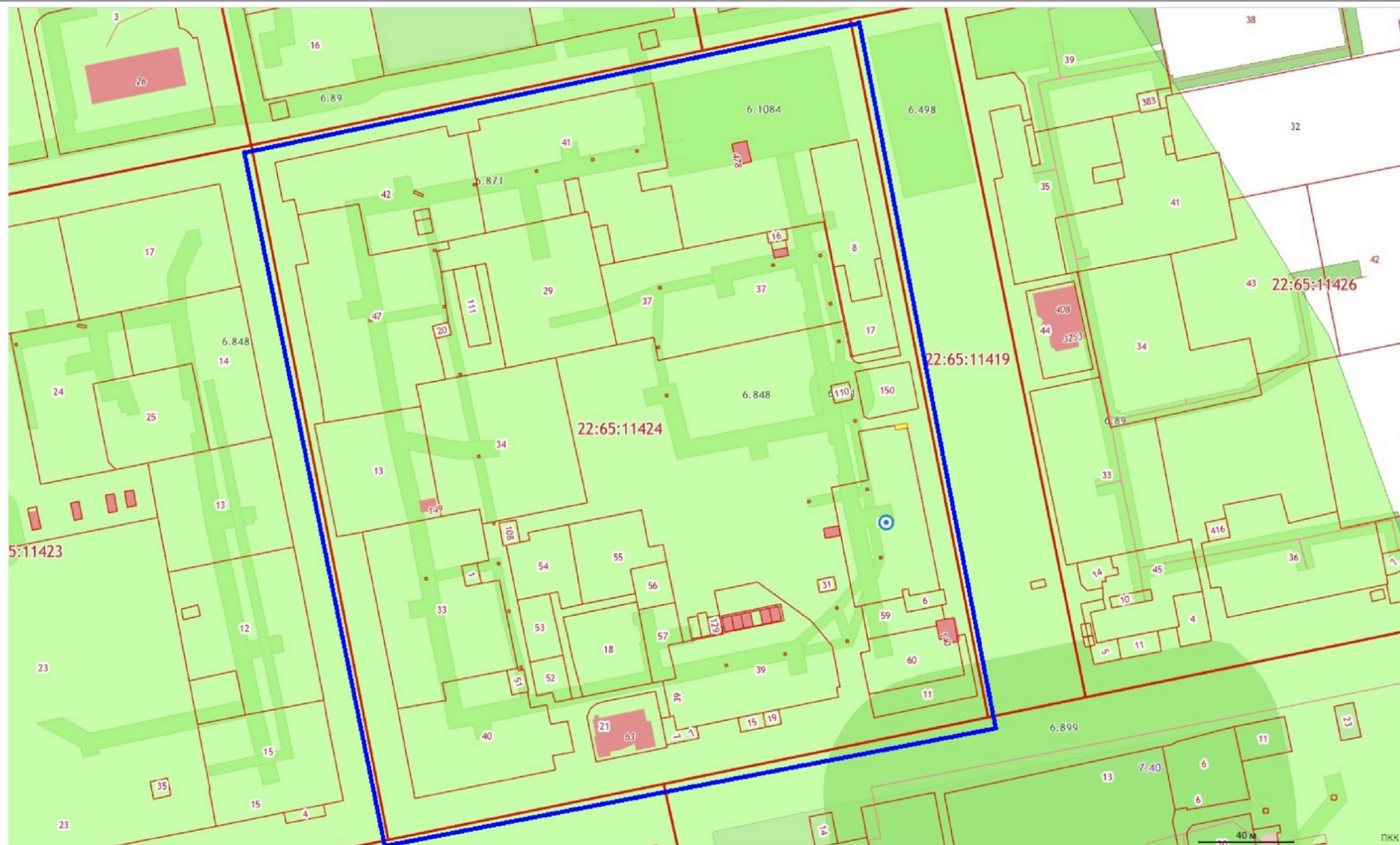



Общедоступные сведения, содержащиеся в ЕГРН

-  Единицы кадастрового деления
-  Земельные участки
-  Здания, сооружения, объекты незавершенного строительства
-  Зоны с особыми условиями использования территории
-  Территориальные зоны
-  Зоны и территории



Условные обозначения:

 - границы существующего элемента планировочной структуры, границы проектируемой территории (совпадают)

Вся проектируемая территория расположена в границах ЗОУИТ – зона ограничения использования объектов недвижимости на территориях зон санитарной охраны источников питьевого водоснабжения (О1а, О1б)

6724-ПМТ.ГЧ						
<b>ПРОЕКТ ВНЕСЕНИЯ ИЗМЕНЕНИЙ В ПРОЕКТ МЕЖЕВАНИЯ ТЕРРИТОРИИ,</b> расположенной в границах ул. Имени Героя Советского Союза Васильева, ул. 8-го Марта, ул. Горно-Алтайская, пл. 9 Января						
Изм	Кол.уч	Лист	№док.	Подп.	Дата	Стадия
Директор		Курасова Е.А.			03.24	Лист
Инженер		Чикова Н.И.			03.24	Листов
Н.контр.		Курасова Е.А.			03.24	П
Материалы по обоснованию проекта						3
Схема зон с особыми условиями использования территории						3
ООО «Межа», г. Бийск						