

ООО "Алтайгипрозем"

**МБОУ "СРЕДНЯЯ ОБЩЕОБРАЗОВАТЕЛЬНАЯ ШКОЛА
№31 ИМЕНИ ГЕРОЯ СОВЕТСКОГО СОЮЗА
А.В СПЕКОВА" НА 350 МЕСТ ПО АДРЕСУ: УЛ. ВОЛОЧАЕВСКАЯ, 6
В Г. БИЙСКЕ (НАРУЖНЫЕ СЕТИ КАНАЛИЗАЦИИ)**

**Раздел 1. Проект планировки территории
Графическая часть**

Директор:

Главный архитектор проекта:

Начальник отдела:



Клюшников В. И.

Бахуров Г. Н.

Сизова Г. Я.

Барнаул 2024

УСЛОВНЫЕ ОБОЗНАЧЕНИЯ

- 22:65:015549 граница и номер кадастрового квартала
- 22:65:015549:12 граница и номер земельных участков, имеющих сведения в ЕГРН
- граница объекта капитального строительства
- полоса отвода строительства наружных сетей канализации (временный отвод)
- постоянный отвод (размещение КНС)
- - К1 - - канализация бытовая, проектируемая
- - К1н - - канализация бытовая напорная, проектируемая
- н1, н2 .. n номер и обозначение вновь образованных характерных точек границы земельного участка
- 1, 2 .. n номер и обозначение номеров существующих характерных точек в ЕГРН

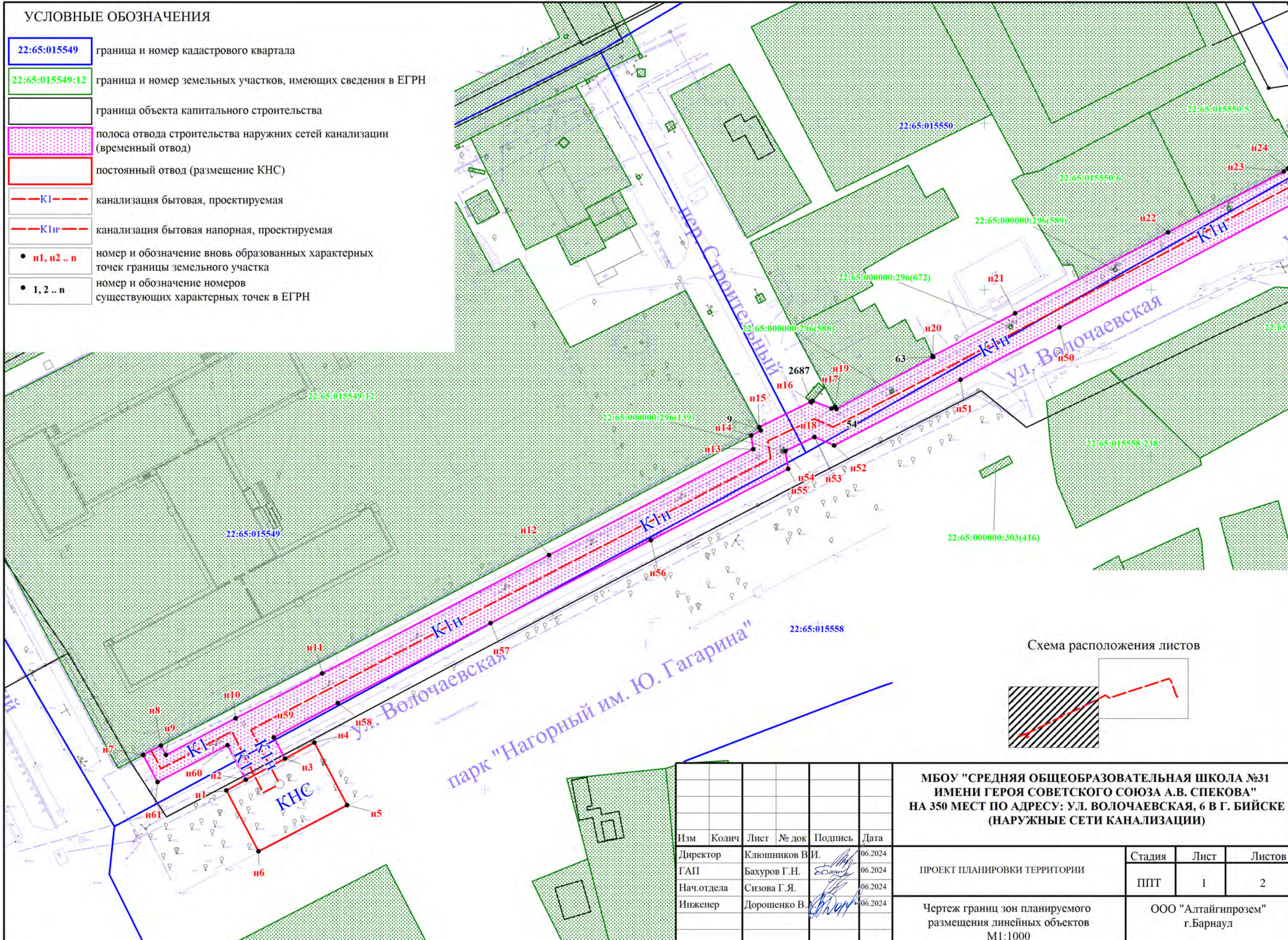
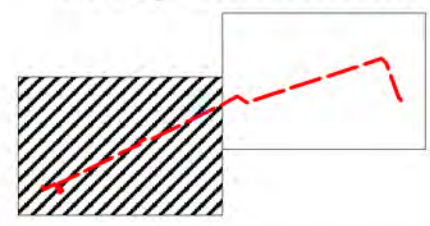


Схема расположения листов



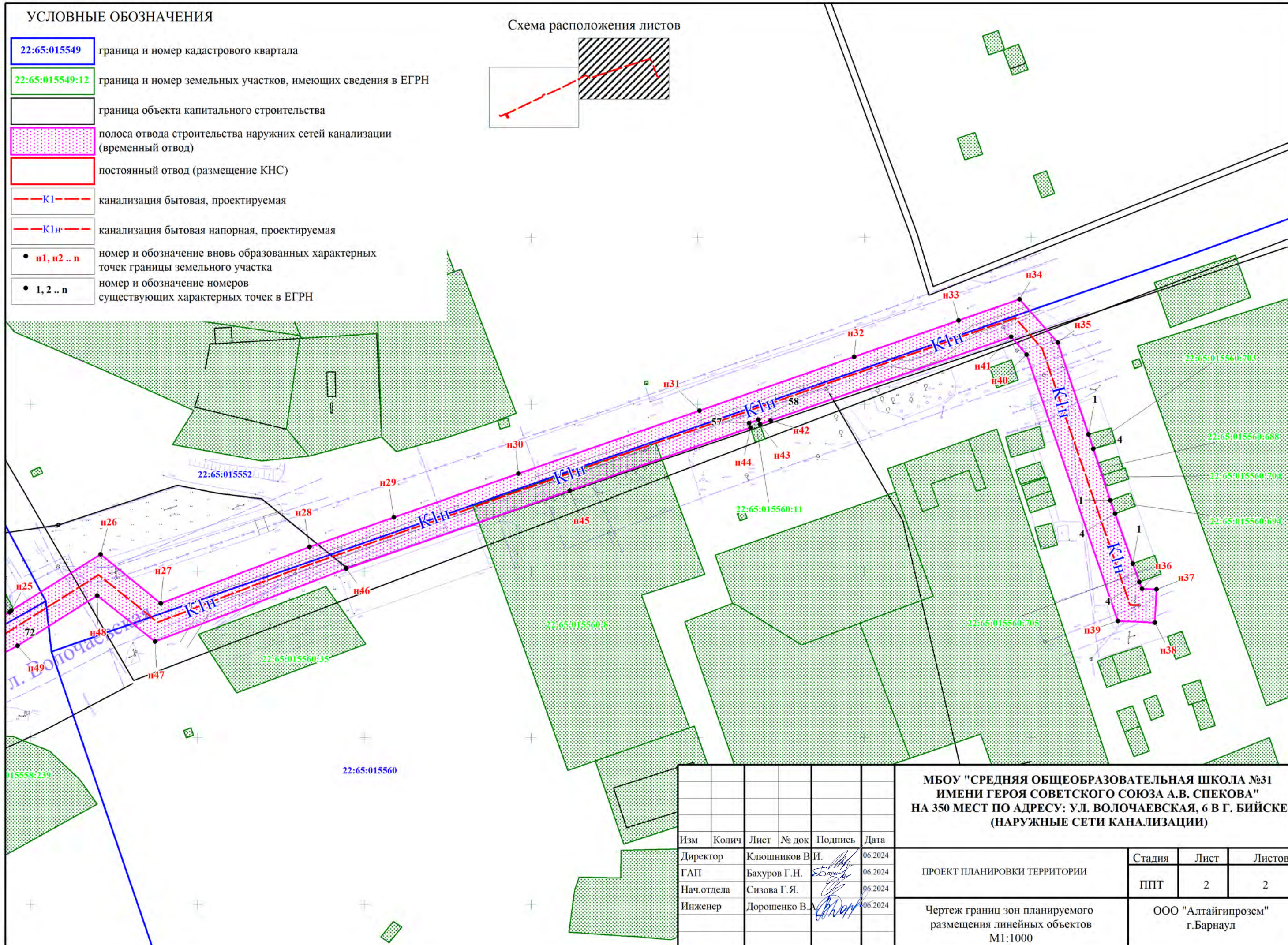
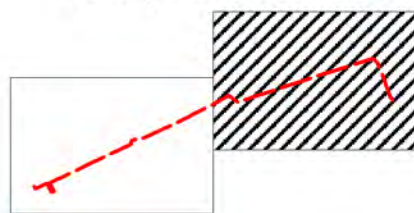
Изм	Колич	Лист	№ док	Подпись	Дата
Директор	Клюшников В.И.			<i>[Signature]</i>	06.2024
ГАП	Бахуров Г.Н.			<i>[Signature]</i>	06.2024
Нач.отдела	Сизова Г.Я.			<i>[Signature]</i>	06.2024
Инженер	Дорошенко В.			<i>[Signature]</i>	06.2024

МБОУ "СРЕДНЯЯ ОБЩЕОБРАЗОВАТЕЛЬНАЯ ШКОЛА №31 ИМЕНИ ГЕРОЯ СОВЕТСКОГО СОЮЗА А.В. СПЕКОВА" НА 350 МЕСТ ПО АДРЕСУ: УЛ. ВОЛОЧАЕВСКАЯ, 6 В Г. БИЙСКЕ (НАРУЖНЫЕ СЕТИ КАНАЛИЗАЦИИ)			
ПРОЕКТ ПЛАНИРОВКИ ТЕРРИТОРИИ	Стадия	Лист	Листов
Чертеж границ зон планируемого размещения линейных объектов М1:1000	ППТ	1	2
ООО "Алтайгипрозем" г.Барнаул			

УСЛОВНЫЕ ОБОЗНАЧЕНИЯ

Схема расположения листов

- 22:65:015549 граница и номер кадастрового квартала
- 22:65:015549:12 граница и номер земельных участков, имеющих сведения в ЕГРН
- граница объекта капитального строительства
- полоса отвода строительства наружных сетей канализации (временный отвод)
- постоянный отвод (размещение КНС)
- К1- канализация бытовая, проектируемая
- К1н- канализация бытовая напорная, проектируемая
- п1, п2 .. п номер и обозначение вновь образованных характерных точек границы земельного участка
- 1, 2 .. п номер и обозначение номеров существующих характерных точек в ЕГРН



МБОУ "СРЕДНЯЯ ОБЩЕОБРАЗОВАТЕЛЬНАЯ ШКОЛА №31 ИМЕНИ ГЕРОЯ СОВЕТСКОГО СОЮЗА А.В. СПЕКОВА" НА 350 МЕСТ ПО АДРЕСУ: УЛ. ВОЛОЧАЕВСКАЯ, 6 В Г. БИЙСКЕ (НАРУЖНЫЕ СЕТИ КАНАЛИЗАЦИИ)									
Изм	Колич	Лист	№ док	Подпись	Дата	ПРОЕКТ ПЛАНИРОВКИ ТЕРРИТОРИИ	Стадия	Лист	Листов
				<i>В.И. Ключников</i>	06.2024		ППТ	2	2
				<i>Г.Н. Бахуров</i>	06.2024				
				<i>Г.Я. Сизова</i>	06.2024				
				<i>В.А. Дорошенко</i>	06.2024				
Чертеж границ зон планируемого размещения линейных объектов М1:1000						ООО "Алтайгипрозем" г.Барнаул			