


Взам. инв. №



Подпись и дата

Инв. № подл.

Муниципальное образование:  
город Бийск Алтайского края



Условные обозначения:

-  - границы зоны планируемого размещения линейного объекта;
-  - границы территории, в отношении которой осуществляется подготовка проекта планировки.

Должность	ФИО	Подпись	Дата
Составил	Браун		12.25
Проверил	Ковалева		12.25

<b>10-01/2025/ ДПТ</b>			
<i>Проект планировки и проект межевания линейного объекта «Развитие железнодорожной инфраструктуры железнодорожного пути необщего пользования ООО «Бийскхлебпродукт» по станции Бийск для обеспечения дополнительных объемов перевозок грузов в сообщении с существующим железнодорожным путем необщего пользования ООО «Новосибирская Продовольственная Корпорация»»</i>			
Материалы по обоснованию проекта планировки территории. Графическая часть		Стадия	Лист
		1	1
Схема расположения элементов планировочной структуры. М 1:10000		 ООО «Гео+»	