






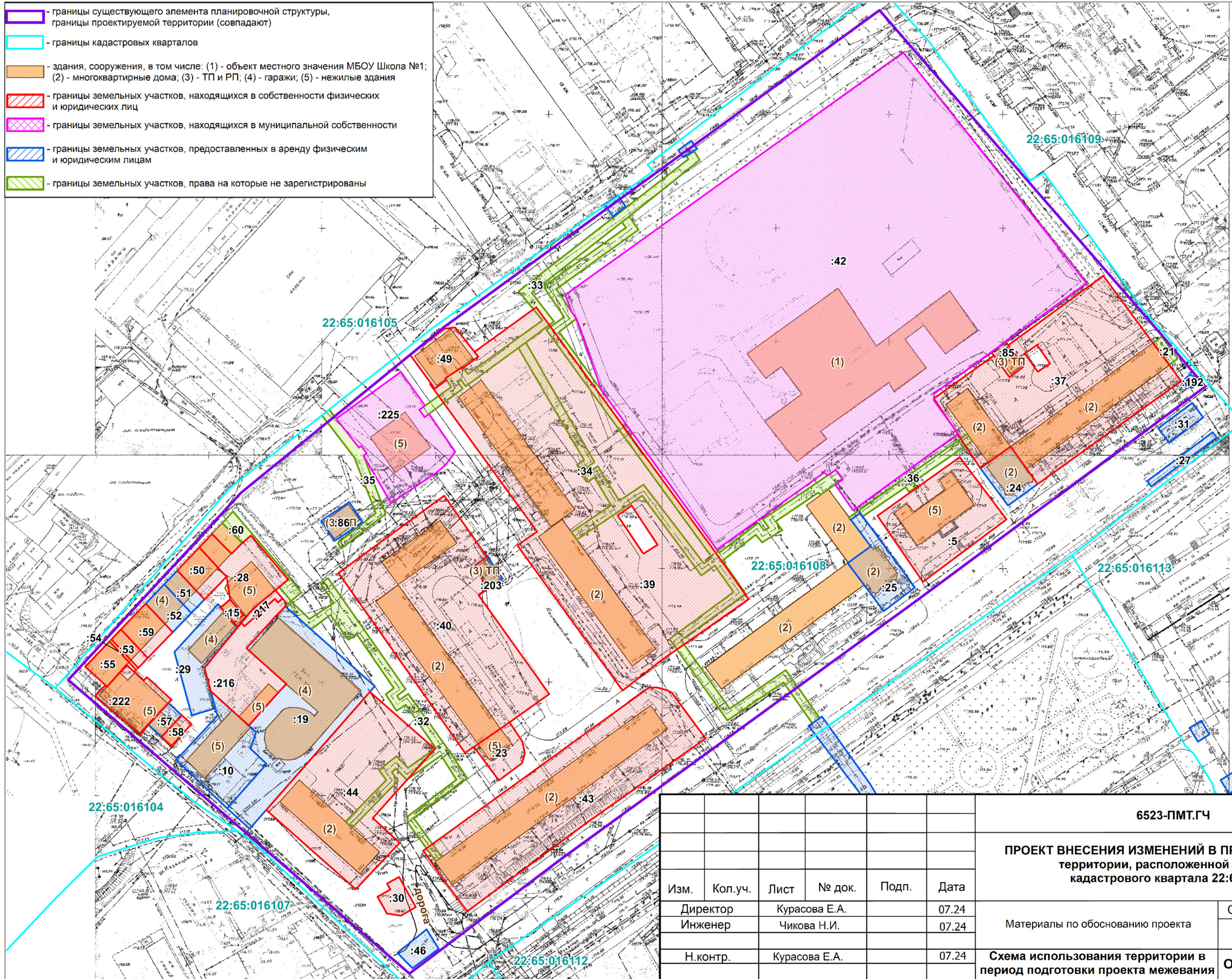


-  - границы существующего элемента планировочной структуры, границы проектируемой территории (совпадают)
-  - границы кадастровых кварталов
-  - здания, сооружения, в том числе: (1) - объект местного значения МБОУ Школа №1; (2) - многоквартирные дома; (3) - ТП и РП; (4) - гаражи; (5) - нежилые здания
-  - границы земельных участков, находящихся в собственности физических и юридических лиц
-  - границы земельных участков, находящихся в муниципальной собственности
-  - границы земельных участков, предоставленных в аренду физическим и юридическим лицам
-  - границы земельных участков, права на которые не зарегистрированы



						6523-ПМТ.ГЧ			
						ПРОЕКТ ВНЕСЕНИЯ ИЗМЕНЕНИЙ В ПРОЕКТ МЕЖЕВАНИЯ территории, расположенной в границах кадастрового квартала 22:65:016108			
Изм.	Кол.уч.	Лист	№ док.	Подп.	Дата	Материалы по обоснованию проекта	Стадия	Лист	Листов
Директор					07.24		П	2	3
Инженер					07.24				
Н.контр.					07.24	Схема использования территории в период подготовки проекта межевания			
						ООО "Межа", г. Бийск			