







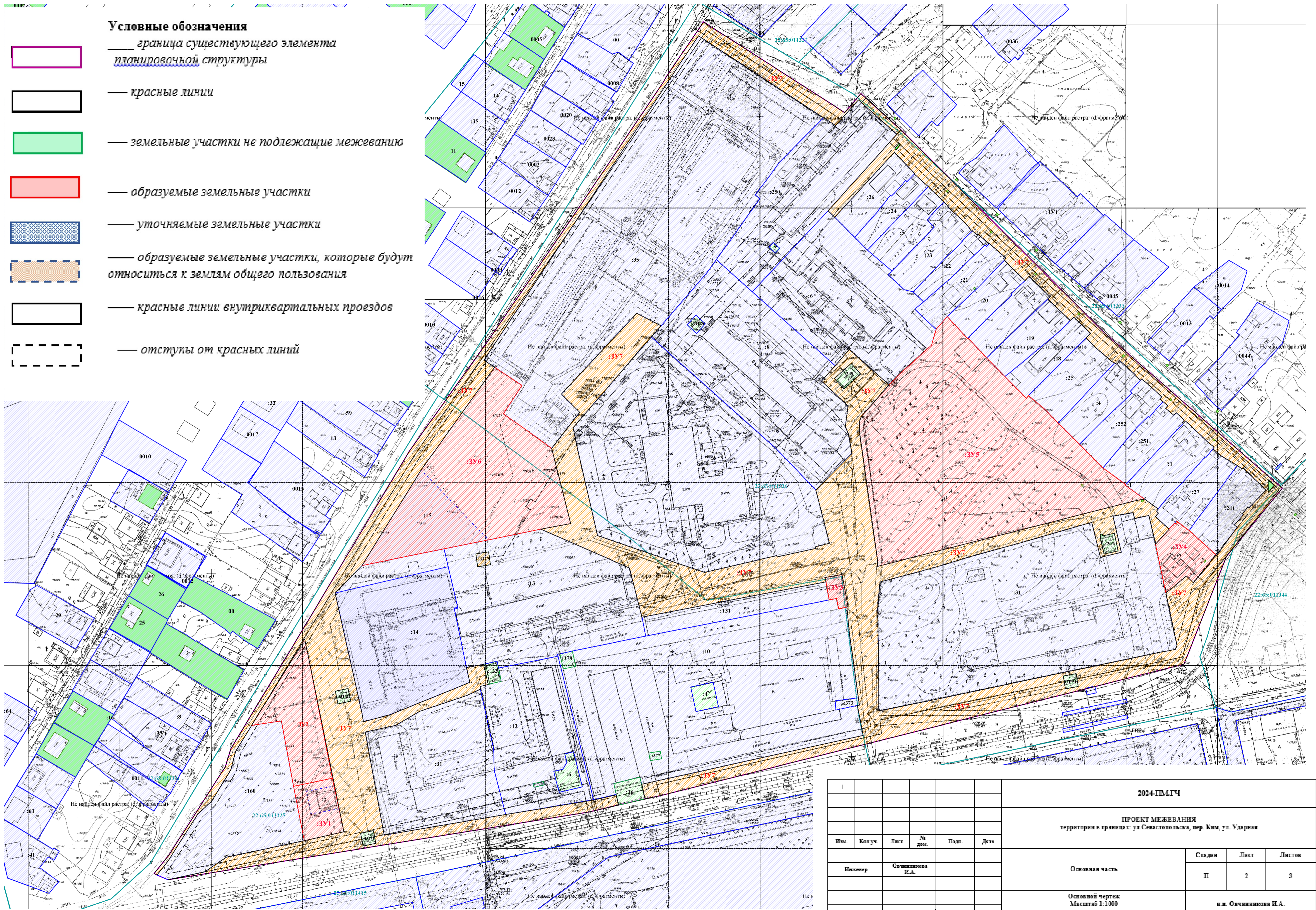


**Условные обозначения**

-  — граница существующего элемента планировочной структуры
-  — красные линии
-  — земельные участки не подлежащие межеванию
-  — образуемые земельные участки
-  — уточняемые земельные участки
-  — образуемые земельные участки, которые будут относиться к землям общего пользования
-  — красные линии внутриквартальных проездов
-  — отступы от красных линий



						<b>2024-ПМГЧ</b>			
						<b>ПРОЕКТ МЕЖЕВАНИЯ</b>			
						территории в границах: ул.Севастопольска, пер. Ким, ул. Ударная			
Изм.	Кол.уч.	Лист	№ док.	Подп.	Дата	Основная часть	Стадия	Лист	Листов
							П	2	3
Инженер						Основной чертёж Масштаб 1:1000	и.п. Овчинникова И.А.		
Овчинникова И.А.									