

Схема

расположения публичного сервитута на кадастровом плане территории кварталов 22:65:017732, 22:65:017733

Публичный сервитут границ объекта: публичный сервитут по объекту "Распределительный газопровод в г. Бийске (ул. Александра Пушкина)"

МСК-22, зона 2

Утверждена

Гостановление

(наименование документа об утверждении, включая наименование

органов государственной власти или органов местного

самоуправления, принявших решение об утверждении схемы

от 11.09.2024 № 1491

координаты участка 22:65:000000:3У1(1)

№	X	Y
1	511107.74	3288375.35
2	511127.85	3288359.57
3	511128.92	3288363.79
4	511110.09	3288378.58
5	511094.53	3288385.33
6	511040.35	3288399.64
7	511011.85	3288405.95
8	511008.00	3288405.91
9	510987.67	3288399.46
10	510986.67	3288395.39
11	511008.27	3288401.92
12	511011.10	3288402.02
13	511086.38	3288384.53
14	511107.74	3288375.35

площадь: 578 кв.м.

координаты участка 22:65:000000:3У1(2)

X	Y
511242.66	3288363.50
511254.89	3288365.62
511281.78	3288361.89
511248.79	3288368.61
511243.52	3288367.82
511239.40	3288366.64
511242.66	3288363.50




площадь: ~~73~~ кв.м.

22:65:017732

22:65:017733

22:65:000000:3У1(1)

Условные обозначения

-  - граница публичного сервитута
- 1 - характеристическая точка границы публичного сервитута
-  - граница кадастрового квартала
- 22:65:017733 - кадастровый номер квартала
-  - зарегистрированные участки
- 2 - обозначение зарегистрированного участка



Подпись *А.В. Тишкова*

Дата " " г.