







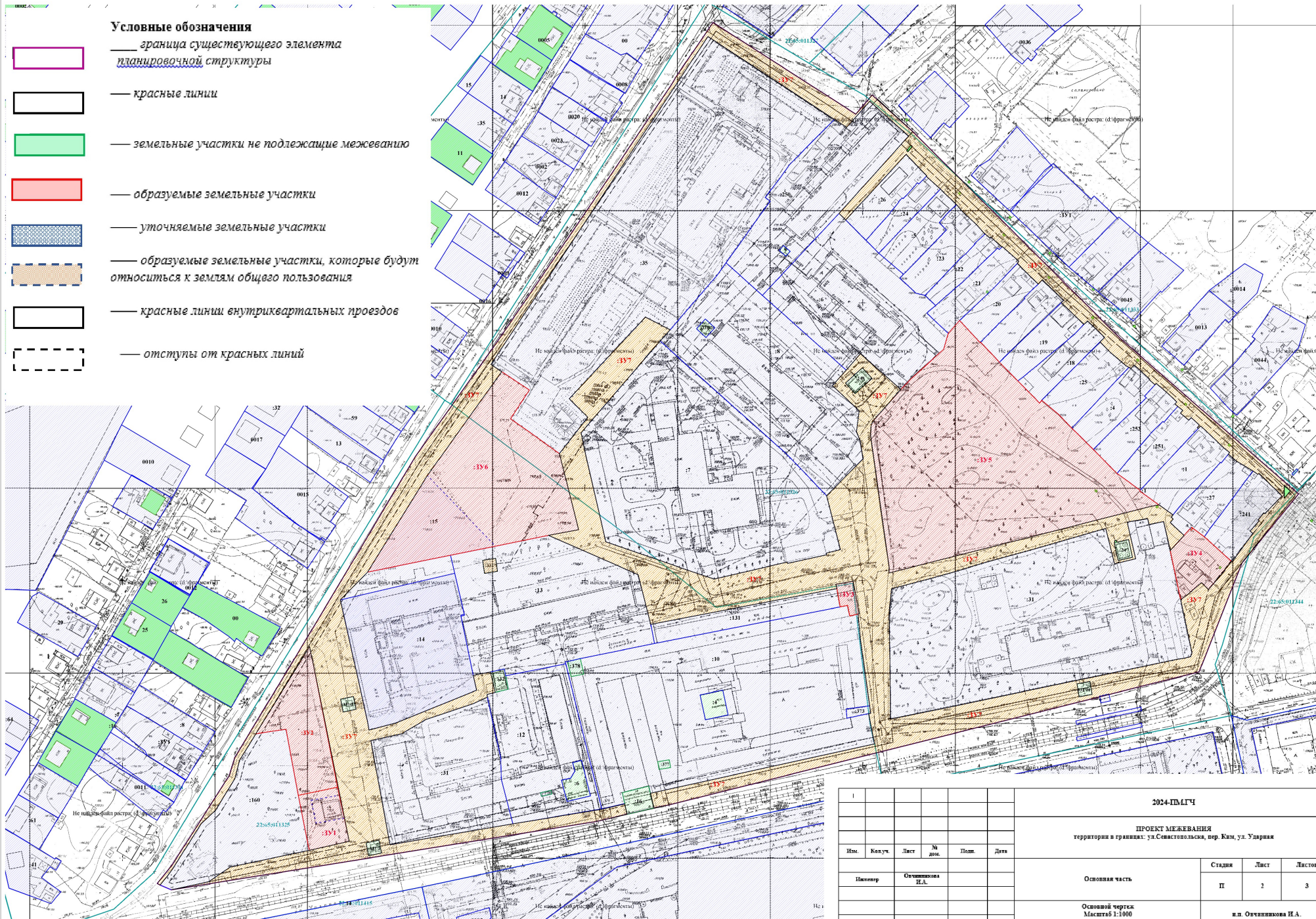


Условные обозначения

-  — граница существующего элемента планировочной структуры
-  — красные линии
-  — земельные участки не подлежащие межеванию
-  — образуемые земельные участки
-  — уточняемые земельные участки
-  — образуемые земельные участки, которые будут относиться к землям общего пользования
-  — красные линии внутриквартальных проездов
-  — отступы от красных линий



					2024-ПМГЧ				
					ПРОЕКТ МЕЖЕВАНИЯ				
					территории в границах: ул.Севастопольская, пер. Ким, ул. Ударная				
Имя	Колуч.	Лист	М. дом.	Подп.	Дата	Основная часть	Страниц	Лист	Листов
Павлов	Овчинникова	И.А.					II	2	3
					Основной чертёк				
					Масштаб 1:1000		и.п. Овчинникова И.А.		