











Условные обозначения:

-  Граница существующих элементов планировочной структуры
-  Зона рекреационного назначения-насаждений общего пользования (Р-2)
-  Подзона жилой застройки усадебного типа с учреждениями и предприятиями повседневного использования, а также объектами инженерной и транспортной инфраструктур (ЖЗ-3)
-  Производственная зона с включением объектов транспортной и инженерной инфраструктур (ПР)
-  Зона улично-дорожной сети (автомобильные дороги) (УДС)
-  Границы земельных участков по данным ГКН
-  Граница кадастрового квартала
-  Санитарно-защитная зона (СЗЗ)
-  Охранная зона инженерных коммуникаций
-  Здания, Сооружения

22:65:014347

016/02

ЖЗ-3

Р-2

ПР

04

УДС

Не найден фрагмент раstra (R...)

(2)

(4)

(5)

22:65:014343

2024 ПМ ГЧ

Проект межевания территории кадастрового квартала 22:65:016028

Изм.	Кол.уч.	Лист	№ доп.	Изм.	Дата
Исполнитель:	Лазарова И.В.				
Дизайнер:	Николаева И.А.				
И. контр.	Мельникова С.К.				
Материалы по обоснованию проекта					
		Стадия	Лист	Листов	
		П	3	1	
Схема границ зон с особыми условиями использования территории М 1:1000					
МБУ «Управление «Единое окно» Администрации г. Бийска»					