








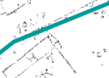

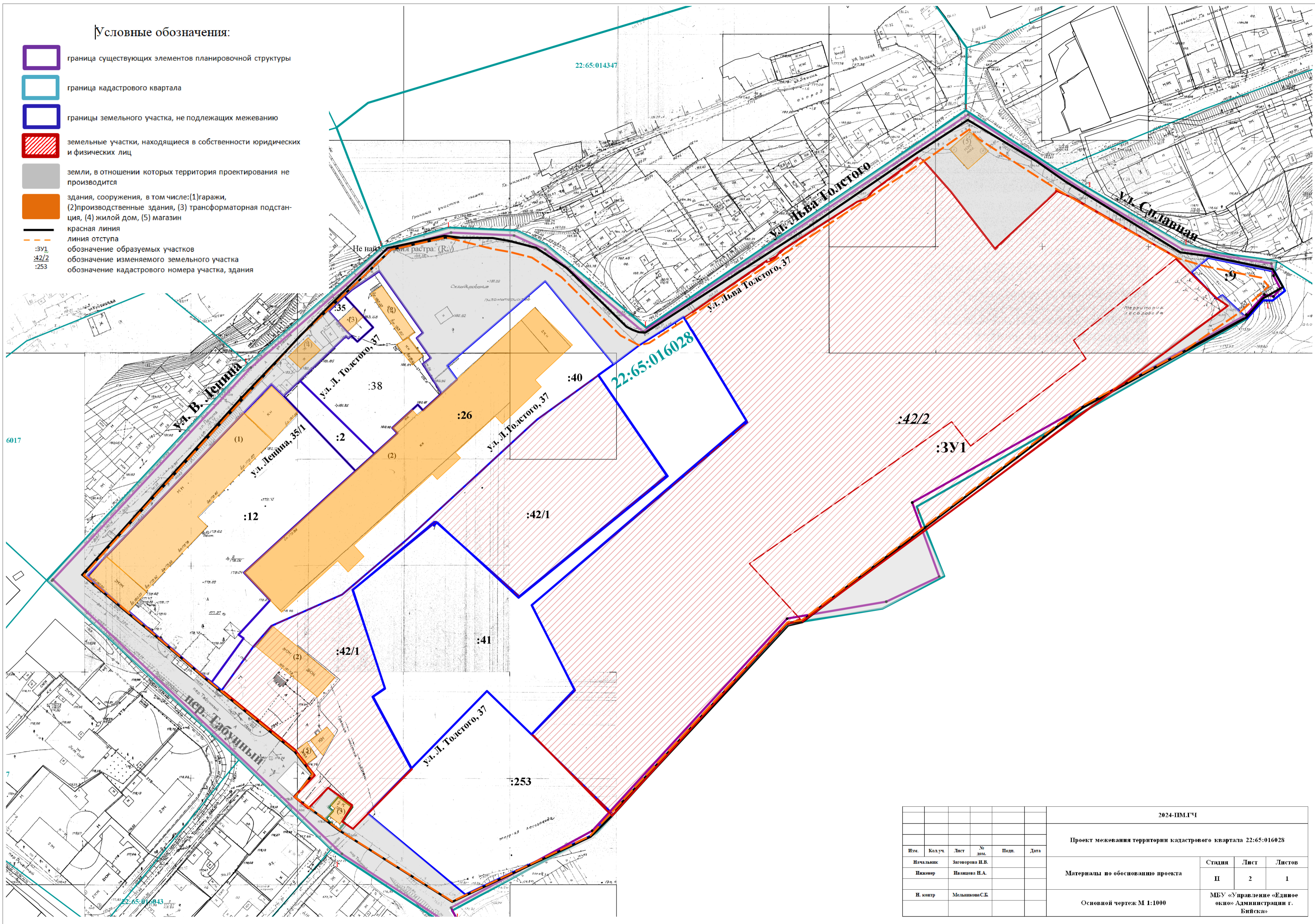


Условные обозначения:

-  граница существующих элементов планировочной структуры
-  граница кадастрового квартала
-  границы земельного участка, не подлежащих межеванию
-  земельные участки, находящиеся в собственности юридических и физических лиц
-  земли, в отношении которых территория проектирования не производится
-  здания, сооружения, в том числе: (1) гаражи, (2) производственные здания, (3) трансформаторная подстанция, (4) жилой дом, (5) магазин
-  красная линия
-  линия отступа
-  обозначение образуемых участков
-  обозначение изменяемого земельного участка
-  обозначение кадастрового номера участка, здания



						2024-ИМ.ГЧ			
						Проект межевания территории кадастрового квартала 22:65:016028			
Изм.	Кол.уч.	Лист	№ док.	Подп.	Дата	Материалы по обоснованию проекта	Стадия	Лист	Листов
	Начальник:	Заговорова И.В.					Ц	2	1
	Инженер:	Иванцова Н.А.							
	И. контр.	Мельникова С.Б.							
						Основной чертеж М 1:1000		МБУ «Управление «Единое окно» Администрации г. Бииска»	